









山陽小野田市通学路安全点検プログラム 合同点検後の対応表

市土木課

校区	高千帆中学校区(高千帆小No. 7) 地図番号9	
場所	対応前	対応後
上木屋	 <p>歩道が非常に狭く、危険。雨の日は路肩にたまる水を車がはね、児童が濡れてしまう。</p>	 <p>現在、歩道の拡幅について事業継続中です。</p>
校区	高千帆中学校区(高泊小No. 1) 地図番号10	
場所	対応前	対応後
烏帽子岩	 <p>歩道が狭く、片側には歩道もなく横断する際に非常に危険である。</p>	 <p>歩道の拡幅が完了しました。外側線の引直しについて警察と協議を行います。</p>
校区	高千帆中学校区(高千帆中No. 9) 地図番号21	
場所	対応前	対応後
くし山二丁目	 <p>見通しが悪く、道幅が狭い。</p>	 <p>カーブミラーを設置しました。</p>

山陽小野田市通学路安全点検プログラム 合同点検後の対応表

市土木課

校区	小野田中学校区(小野田小No. 7) 地図番号29	
場所	対応前	対応後
南中川駅付近の交差点	 <p>交差点の見通しが悪く、子どもが通行する際、危険と思われる。カーブミラーが木の枝に隠れている。</p>	 <p>木の枝が切っており、カーブミラーも見えやすくなっている。反対側にも新しくカーブミラーが設置されている。</p>

山陽小野田市通学路安全点検プログラム 合同点検後の対応表

山口県宇部土木建築事務所

校区	高千帆中学校区(高千帆中No. 1) 地図番号16	
場所	対応前	対応後
元有帆交番前交差点付近		
	歩道が大変狭く、歩道がない箇所は特に危険	歩道の設置及び拡幅
校区	埴生中学校区(埴生小No. 16) 地図番号23	
場所	対応前	対応後
前場交差点東側		
	縁石に児童がつまづく可能性があり、歩行の妨げとなっている。	縁石につまづかないように、横断防止柵を設置した。