III-RB06-2

山陽小野田市都市計画図 No. 6

1:2,500







（1）撮影 平成18年 3月
現地調査 平成18年 8月
測図 平成19年 3月
（2）撮影 令和 4年10月
現地調査 令和 4年12月
測図 令和 5年 3月
（3）撮影 令和 4年12月
現地調査 令和 5年 7月
測図 令和 6年 3月

座標系 平面直角座標系（平面直角座標系は、世界測地系による。）
等高線間隔 2m

この測量成果は、国土地理院長の承認及び助言を得て同院所管の測量標及び測量成果を使用して得たものである。
（承認番号）平18総公第52号

この測量成果は、国土地理院長の承認を得て同院所管の測量成果を使用して得たものである。
（承認番号）令4中公第91号、令4中公第91-2号

No. 6