

一般会計予算決算常任委員会産業建設分科会日程

日時 令和2年2月27日
産業建設常任委員会終了後
場所 第2委員会室

■議案第1号 令和元年度山陽小野田市一般会計補正予算(第7回)について

審査番号① 建設部

(1) 歳出(特定財源を含む)に係る説明

- 4-1-3 下水道課(歳入15-2-3)
- 8-1-1、8-2-1、8-2-3、8-2-4、8-3-1、8-4-1 土木課(歳入13-1-1、15-2-4、22-1-5)

(繰越明許費：社会資本整備総合交付金事業、東下津地区内水対策施設整備事業、公共土木施設災害復旧事業)

- 8-5-1、8-5-4 都市計画課(歳入15-2-4、22-1-5)

(繰越明許費：小野田駅前地区都市再生整備計画事業)

- 8-6-1 建築住宅課(歳入15-2-4、16-2-6、22-1-5)

(2) 歳出に係る質疑

審査番号② 経済部

(1) 歳出(特定財源を含む)に係る説明

- 6-1-1 農業委員会(歳入16-1-3)
- 6-1-4、6-1-5、6-3-3、11-4-1 農林水産課(歳入13-1-2、15-1-3、16-2-4、22-1-4、22-1-8)

(地方債補正：農業施設整備事業債)

(繰越明許費：県営土地改良事業、農地・農業施設災害復旧事業)

- 7-1-2 商工労働課(歳入21-3-3)

(繰越明許費：小野田・楠企業団地防火水槽整備事業)

(2) 歳出に係る質疑

※1 審査の進行状況により、審査の前倒し、先送りを行うこともあります。

※2 歳出の説明するときに特定財源がある場合は、歳入のページを示し、歳入についても説明をお願いします。

令和元年度 一般会計補正予算(第7回・3月定例会)県事業負担金

県事業負担金【宇部土木建築事務所管轄分】

予算費目	路河川名	場所	図面	事業概要	実施内容	負担率 (%)	当初予算額(千円)		補正後額(千円)		補正額 (千円)
8款:土木費 1項:土木管理費 1目:土木総務費	波瀬の崎地区	波瀬の崎	1	急傾斜崩壊対策施設の築造	測量設計業務	10	5,000	13,400	3,000	12,255	-1,145
	藤ヶ浴地区	藤ヶ浴	2	老朽化した急傾斜崩壊対策施設の改築	工事	10	8,400		9,255		
8款:土木費 2項:道路橋りょう費 1目:道路橋りょう総務費	一般県道西万倉山陽線	稲倉	3	待避所設置	用地測量	10	500	15,000	379	7,898	-7,102
	一般県道奥万倉山陽線	福田	4	道路改良	用地補償	10	1,000		99		
	一般県道埴生停車場線	埴生	5	道路改良	用地補償	10	6,500		0		
	一般県道奥万倉山陽線	埴生	6	道路改良	用地補償	10	3,000		6,640		
	主要県道宇部船木線	有帆	7	道路改良	工事	5	4,000		780		
8款:土木費 3項:河川費 1目:河川管理費	焼野海岸	焼野	8	河川河口のヘドロ除去	工事	30	1,800	2,100	1,057	1,171	-929
	郡津布田海岸	津布田	9	海水浴場の砂浜整備・施設の補修	工事	30	300		114		
							合計	30,500	合計	21,324	-9,176

令和元年度 一般会計補正予算(第7回・3月定例会) 県事業負担金

県事業負担金【宇部港湾管理事務所事務所管轄分】

予算費目	事業名	場所	図面	事業概要	実施内容	負担率 (%)	当初予算額(千円)		補正後額(千円)		補正額 (千円)	
8款:土木費 4項:港湾費 1目:港湾管理費	海岸防災事業 (海岸高潮対策)	本港[有帆]	10	護岸工	工事	10	4,500	12,500	1,461	6,222	-6,278	
		大浜	11	護岸工	用地測量	10	8,000		4,761			
	海岸防災事業 (海岸老朽化対策)	北竜王 排水機場	12	減速機更新、水槽更新	工事	10	13,500	13,500	9,300	9,300	-4,200	
	港湾既存施設有効活用促進 (機能強化)	本港	13	側溝整備	工事	25	4,500	29,000	3,719	3,719	-25,281	
		本港	14	物揚場(-7.5)係船柱設置	工事	25	8,750		0			
		本港	14	物揚場(-7.5)防舷材設置	工事	25	6,250		0			
		本港	14	物揚場(-5.5)防舷材設置	工事	25	7,000		0			
		本港	14	物揚場(-5.0)防舷材設置	工事	25	2,500		0			
								合計	55,000	合計	19,241	-35,759

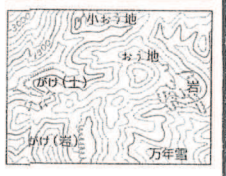
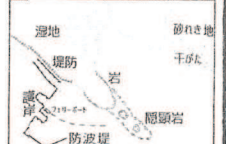
位置略図



記号

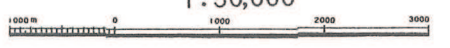
- 幅員13.0m以上の道路
- 幅員5.5m-13.0mの道路
- 幅員3.0m-5.5mの道路
- 幅員1.5m-3.0mの道路
- 幅員15m未満の道路
- 国道および道路番号
- 支線道路
- 建設中の道路
- 有料道路および料金所
- 伊豆 新幹線以上
- (J)国鉄 普通鉄道
- (J)国鉄 地下鉄
- 地下鉄および地下式鉄道
- 特殊軌道
- 路面の鉄道
- 築
- 建設中または運行中止中の普通鉄道
- 橋および高架部
- 切取部
- 盛土部
- 送電線
- 石
- 段
- 市・府・県界
- 北海道の支庁界
- 市界、町界、村界
- 特別地区界
- 特定地区界
- 国境
- △ 三角点 12.4 標石のある標高点
- △ 電子基準点 12.4 標石のない標高点
- 水準点
- (市役所) 市役所
- (町役所) 町役所
- (官公署) 官公署
- (裁判所) 裁判所
- (税務署) 税務署
- (森林管理署) 森林管理署
- (警察署) 警察署
- (交番) 交番
- (消防署) 消防署
- (保健所) 保健所
- (郵便局) 郵便局
- (自衛隊) 自衛隊
- (工場) 工場
- (小学校) 小学校
- (中学校) 中学校
- (高等学校) 高等学校
- (大学) 大学
- (病院) 病院
- (神社) 神社
- (寺院) 寺院
- (高塔) 高塔
- (記念碑) 記念碑
- (煙突) 煙突
- (電線塔) 電線塔
- (井戸) 井戸
- (灯台) 灯台
- (坑口) 坑口
- (洞窟) 洞窟
- (城) 城
- (史跡・名勝) 史跡・名勝
- (天然記念物) 天然記念物
- (噴火口) 噴火口
- (温泉) 温泉
- (採鉱地) 採鉱地
- (採石地) 採石地
- (重要港湾) 重要港湾
- (地方港湾) 地方港湾
- (漁港) 漁港
- (大) 立休交差
- (中) 単交差
- (小) 単交差
- (道路) 道路
- (分道) 分道
- (空地) 空地
- (防波堤) 防波堤
- (防風林) 防風林
- (水防) 水防
- (水面) 水面
- (水深) 水深
- (比高) 比高
- (水門) 水門
- (小あう地) 小あう地
- (砂) 砂
- (万年雪) 万年雪

田	広葉樹林
畑	針葉樹林
果樹園	畑
茶畑	竹林
その他の樹木地	しの地
	やしの樹林
	荒地



風防灘

この地図は、国土地理院長の承認を得て、同院発行の5万分1地形図を複製したものである。(承認番号平16中復第197号)

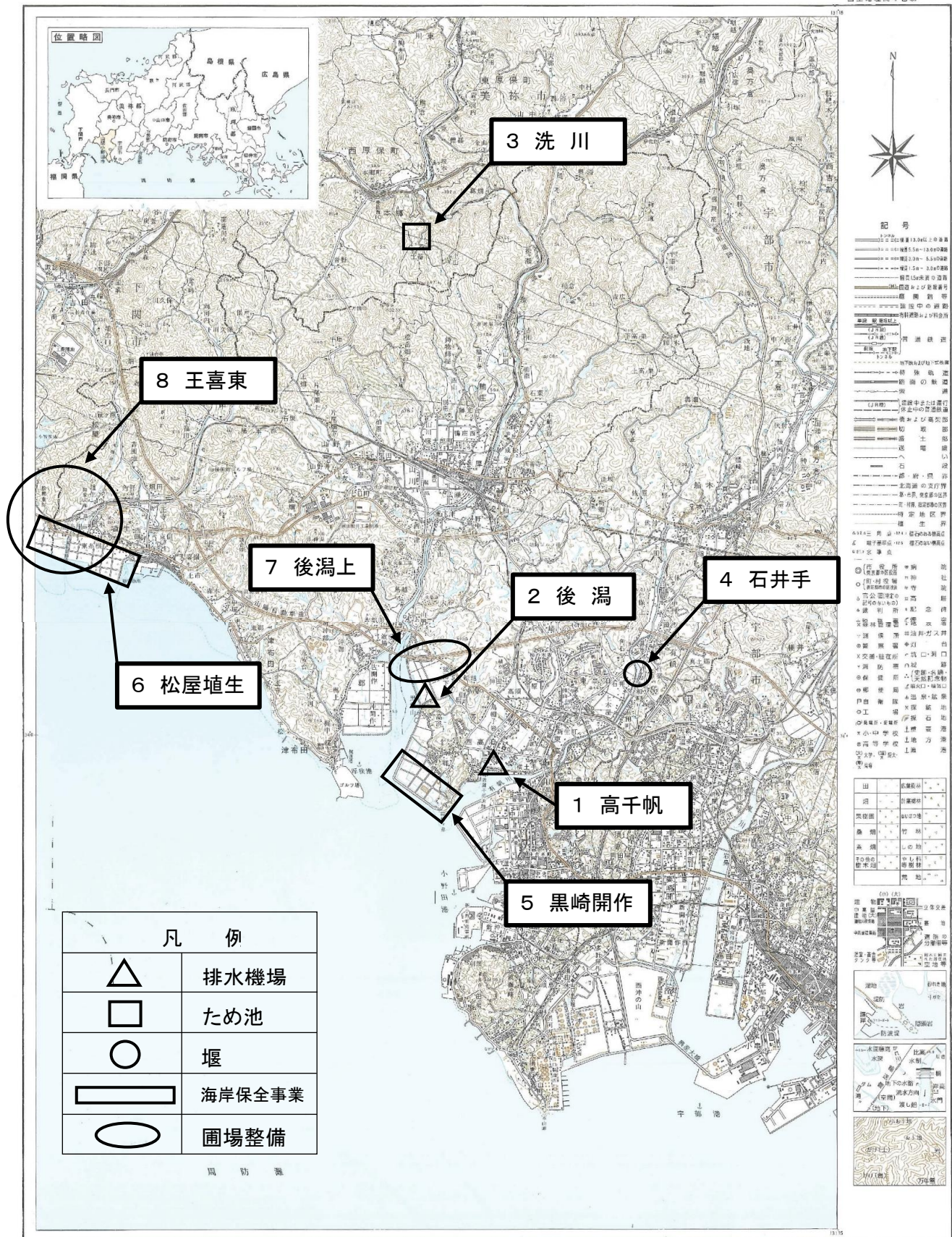


令和元年度 一般会計補正予算(第7回・3月定例会)県事業負担金

県事業負担金【美祢農林水産事務所管轄分】

予算費目	事業名	図面	地区名	事業概要	実施内容	負担率 (%)	補正前 (千円)	補正額 (千円)	補正後 (千円)
6款:農業水産業費 1項:農業費 5目:土地改良事業費	土地改良事業費 (排水機場) (ため池)(堰)	1	高千帆	排水機場の補修	工事	25	6,500		6,500
		2	後潟	排水機場の補修	工事	20	6,000		6,000
		3	洗川	危険ため池改修	工事	19.6	1,960	3,920	5,880
		4	石井手	自動転倒堰改修	調査業務	4.8	0	480	480
	県営海岸保全施設整備事業 (高潮対策)	5	黒崎開作	護岸嵩上げ	工事	10	7,500		7,500
		6	松屋殖生	護岸嵩上げ	工事	10	7,500	△ 1,400	6,100
	農山漁村地域整備交付金 農地整備経営体育成型 (区画整理)	7	後潟上	圃場整備	工事	12	1,440		1,440
	農業競争力強化農地整備事業 農地整備事業 経営体育成型 (区画整理)	8	王喜東	圃場整備	工事	12	7,134	△ 2,400	4,734
合計							38,034	600	38,634

令和元年度 県営事業位置図



凡 例	
△	排水機場
□	ため池
○	堰
▭	海岸保全事業
○	圃場整備

この地図は、国土地理院長の承認を得て、同院発行の5万分の1地形図を複製したものである。(承諾番号 16 中環第197号)

平成元年度 一般会計補正予算(第7回)災害復旧事業費資料

災害復旧費負担率

	農地災害 (小埴生・宗末)			農業用施設災害 (松岳畑・宗末)	
	国	市	地元	国	市
当初申請時	50%	25%	25%	65%	35%
増高申請後	94.2%	2.9%	2.9%	98.6%	1.4%