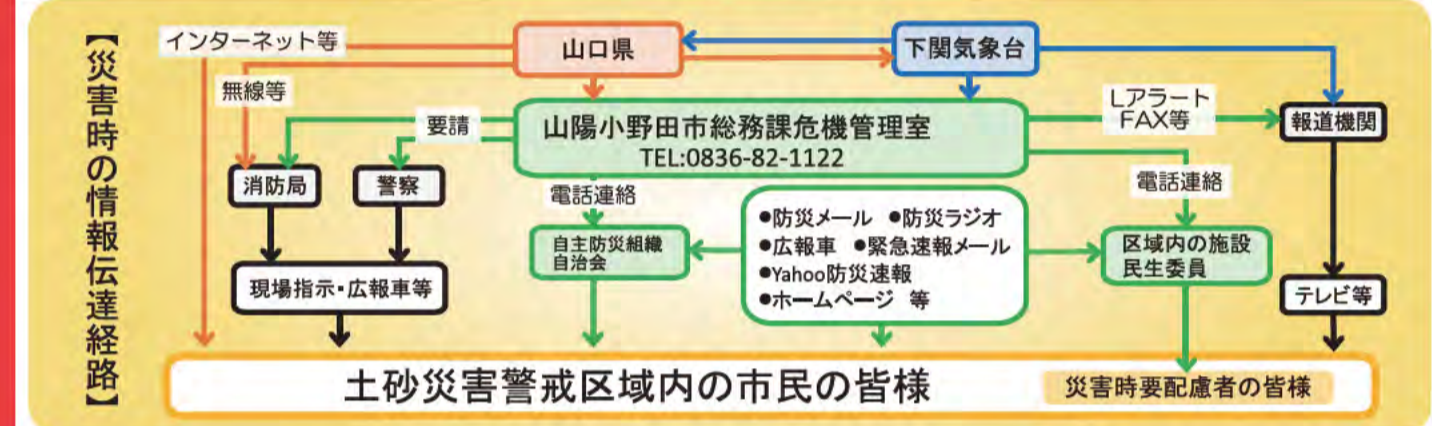


# 山陽小野田市 土砂災害ハザードマップ



土砂災害ハザードマップに  
関する問い合わせ先  
山陽小野田市役所 総務課・土木課  
〒756-8601 山口県山陽小野田市日の出一丁目1番1号  
TEL: 0836-82-1122 URL: <http://www.city.sanyo-onoda.lg.jp/> 平成30年3月作成


## わが家の防災マップ

### 家族会議を開きましょう！


最寄りの避難場所はどこなのか、そこへ安全に行くためには、どう行けばいいのかが「わが家の防災マップ」をつくり、日頃から確認しましょう。また、家族みんなで避難場所まで歩いてみましょう。実際に歩いてみて、安全で避難しやすい経路を確かめましょう。

### わが家の防災マップのつくり方！

- ①自宅周辺や地域の危険箇所を確認しよう！**  
自分が住んでいる地域に「どんな危険があるのか」「最寄りの緊急避難場所はどこにあるか」など地図を使って確認しましょう。
- ②防災マップを作成しよう！**  
自宅から緊急避難場所までの経路を記入しましょう。避難経路上注意すべき場所を書き込みましょう。



### わが家の防災マップ わが家から徒歩 分



## 土砂災害に備えて

■土砂災害警戒区域・土砂災害特別警戒区域について 通報先 → 総務課危機管理室：0836-82-1122  
「土砂災害警戒区域等における土砂災害防止対策の推進に関する法律」(以下「土砂災害防止法」とする)に基づき、山口県が土砂災害危険箇所を対象に基礎調査を行い、指定された「土砂災害警戒区域等」を表示しています。

#### 土砂災害警戒区域

対象区域  
土砂災害のおそれがある区域  
指定後は？  
・警戒避難に関する事項の住民への周知  
・情報伝達、警戒避難体制の整備

#### 急傾斜地の崩壊

地震などの影響によって急激に斜面が崩れる現象。

#### 土石流

土砂が、大雨などにより水と一緒に激しく流れる現象。

- 土砂災害特別警戒区域  
対象区域  
土砂災害警戒区域のうち、建築物に損壊が生じ、住民に著しい被害が生じるおそれがある区域  
指定後は？  
・特定の開発行為に関する許可制(住宅地分譲、社会福祉施設等)  
・建築物の構造規制  
・移転の勧告
- 大雨降雨時の避難  
土砂災害の多くは雨から起こります。大雨や長雨で危険と思ったら、早めに避難しましょう。1時間に20mm以上又は降り始めから100mm以上の降雨量になったら十分な注意が必要です。

#### 土砂災害特別警戒区域

指定後は？  
・特定の開発行為に関する許可制(住宅地分譲、社会福祉施設等)  
・建築物の構造規制  
・移転の勧告

#### 土砂災害特別警戒区域

指定後は？  
・特定の開発行為に関する許可制(住宅地分譲、社会福祉施設等)  
・建築物の構造規制  
・移転の勧告

#### 大雨降雨時の避難

土砂災害の多くは雨から起こります。大雨や長雨で危険と思ったら、早めに避難しましょう。1時間に20mm以上又は降り始めから100mm以上の降雨量になったら十分な注意が必要です。

#### 土砂災害特別警戒区域

指定後は？  
・特定の開発行為に関する許可制(住宅地分譲、社会福祉施設等)  
・建築物の構造規制  
・移転の勧告

#### 大雨降雨時の避難

土砂災害の多くは雨から起こります。大雨や長雨で危険と思ったら、早めに避難しましょう。1時間に20mm以上又は降り始めから100mm以上の降雨量になったら十分な注意が必要です。

#### 雨の降り方の程度 (特に1時間20mm以上、連続100mm以上等には注意が必要です。)

## わが家の防災対策

わが家の避難場所	
家族の集合場所 (避難場所を出発できなかった場合)	
避難時の緊急連絡先	
持ち出し品の場所	

家族の名前	生年月日	血液型	会社・学校などの電話番号

### 非常持ち出し品チェックリスト

家族で話し合い、必要なものを準備しておきましょう

**命をつなぐために**

- 生活用品: 飲料水, 保存がきく食品, 常備薬, 使い捨て食器, 衣類・下着, タオル, 紙おむつ・粉ミルク, 現金(小銭も必要), 生理用品, 予備のメガネ・補聴器
- 医療用品: 包帯・ガーゼ, ばんそうこう, 消毒液, 貴重品(小銭も必要), 銀行通帳・カード類, 健康保険証・免許証の写し, 印判
- 防炎用品: 携帯ラジオ・携帯電話, ヘルメット・ずきん, 軍手・マスク, 懐中電灯
- 便利用品: 筆記用具・雨具・ゴミ袋・キッチン用ラップ・ウェットティッシュ・使い捨てカイロ・保温シート・ドライシャンプー・石けん・新聞紙・携帯トイレ

## 避難について

### ■避難しましょう

- ステップ1 日頃の備え**
  - 避難場所・避難経路の確認しましょう。
  - 非常持ち出し品を確認しましょう。
- ステップ2 避難の判断をする**
  - 市の避難情報 → 「防災情報等」を参考に避難情報を受取りましょう。
  - 自分で判断する → 皆様の地域を一番知っているのはお住まいの皆様です。「前兆現象」や「いつもと違うな」と感じたら避難をしましょう。
- ステップ3 避難する**

避難場所に行くことだけが「避難」ではありません。  
「避難」とは... **命を守る行動**です。

### 立退き避難

避難場所などに逃げるなどして土砂災害警戒区域から出ましょう。

### 屋内での安全確保措置

●夜間や急激な降雨があるとき  
●浸水しているとき など

外に出るのが危険な時は、**室内で安全な場所**に逃げましょう。

※原則、立退き避難をすること。

### ■避難の心得

- 2人以上で歩いて避難をしましょう。
- 家を出るときは火の元を確認しましょう。
- 災害時要配慮者と一緒に避難をしましょう。

高齢者	体の不自由な方	目の不自由な方	耳の不自由な方
1人暮らしの高齢者に声かけをしましょう。必要に応じて避難場所への介助をしましょう。	なるべく2人以上の複数人で協力して避難の介助をしましょう。	声をかけ情報を伝えましょう。誘導する場合は、杖を持ったほうの手に触れず、ひじのあたりを軽く持つてもらい半歩手前をゆっくりあきます。	話すときは、口をハッキリと開け、相手に分かりやすいように話しましょう。手話・筆談・身振りなどの方法で正確な情報を伝えましょう。

## 防災情報等

### ■防災情報等の流れ(イメージ)

平時	大雨注意報	大雨警報(土砂災害)	土砂災害警戒情報・記録的短時間大雨情報	大雨特別警報(土砂災害)
危険度小	危険度中	危険度大	危険度特大	危険度最大
・危険場所を確認しましょう 山口県土砂災害ポータル	・危険場所を確認しましょう 山口県土砂災害ポータル	・土砂災害の危険度を確認しましょう 山口県土砂災害ポータル 気象庁HP	・避難情報を取りましょう 山陽小野田市防災メール 防災ラジオ	・避難情報を取りましょう 山陽小野田市防災メール Yahoo!防災速報
・気象情報を取りましょう 気象庁HP	・気象情報を取りましょう 気象庁HP	・気象情報を取りましょう 気象庁HP	・気象情報を取りましょう 山陽小野田市防災メール	・気象情報を取りましょう 山陽小野田市防災メール Yahoo!防災速報

#### 山口県土砂災害ポータル

<http://d-keikai.prefyamaguchi.lg.jp/portal/>  
土砂災害危険箇所マップより土砂災害の危険度を見ることができます。

#### 気象庁HP

<http://www.jma.go.jp/jma/index.html>  
気象情報や土砂災害の危険度を見ることができ、色分けによりどの地域が危険か一目でわかります。

#### 山陽小野田市防災メール

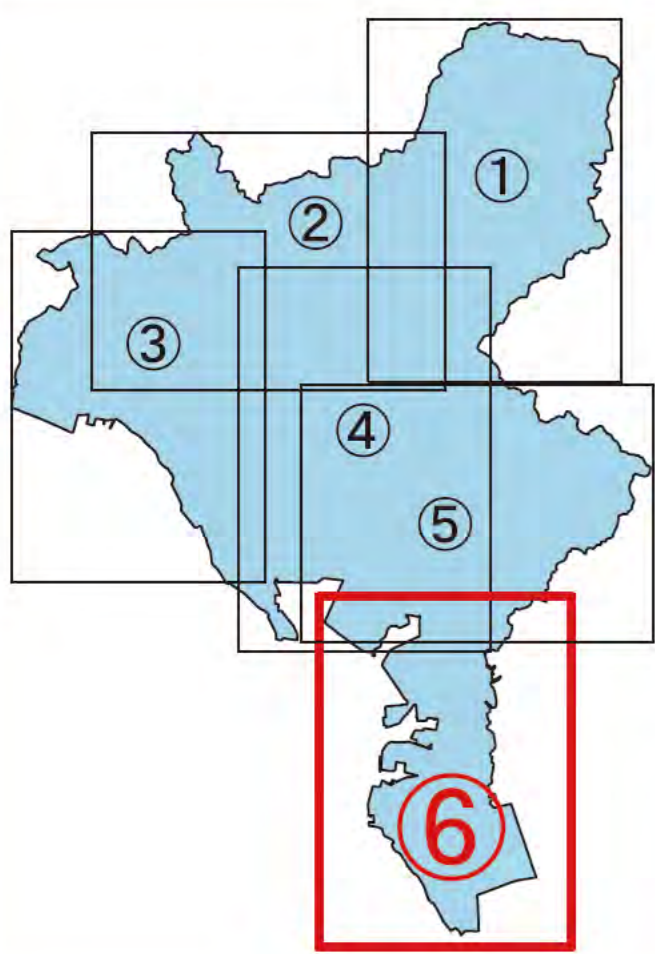
登録すれば気象情報、避難情報等をメールで受取れます。登録方法は、下記メールアドレスに空メールを送ってください。  
e-sanyo-onoda@xpressmail.jp  
詳しくは総務課82-1122まで

#### テレビのdボタン

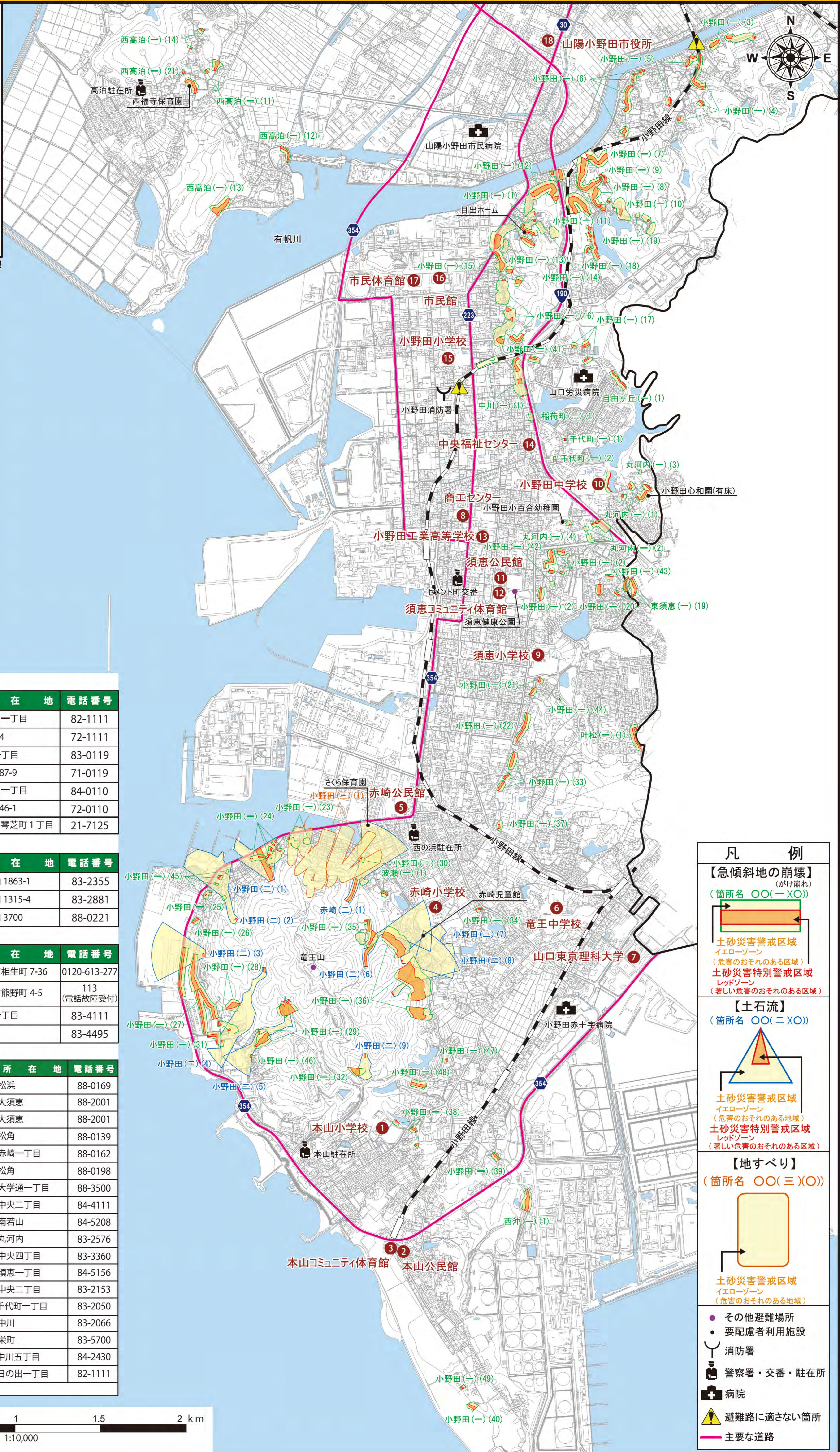
①NHK総合テレビにチャンネルを合わせる  
②リモコンのdボタンを押すことで  
・避難情報  
・避難所情報  
・水位情報等を確認できます。

### ■避難情報の種類

避難情報	皆様とるべき行動	発令の目安(一例)
避難準備・高齢者等避難開始	・避難する準備をはじめましょう。 ※高齢者等の避難行動に時間を要する方は、避難をはじめましょう。	土砂災害の危険度が <b>レベル2</b> で、かつ、今後大雨が予想されるとき
避難勧告	・速やかに避難をはじめましょう。 ・外に出るのが危険と感じたら、建物内の安全な場所に避難しましょう。	土砂災害警戒情報が発表されたとき
避難指示(緊急)	早急に <b>命を守る行動</b> をとりましょう。	(1) 土砂災害の前兆現象が発見されたとき (2) 土砂災害が発生しているとき (3) 人的被害の危険性が非常に高まっているとき



平成30年3月作製



**主な防災関係機関**

施設名称	所在地	電話番号
山陽小野田市役所	日の出一丁目	82-1111
山陽総合事務所	鴨庄94	72-1111
小野田消防署	高栄一丁目	83-0119
山陽消防署	厚狭487-9	71-0119
山陽小野田警察署	日の出一丁目	84-0110
厚狭幹部交番	厚狭946-1	72-0110
宇部土木建築事務所	宇部市琴芝町1丁目	21-7125

**医療機関**

施設名称	所在地	電話番号
山陽小野田市民病院	東高泊1863-1	83-2355
山口労災病院	小野田1315-4	83-2881
小野田赤十字病院	小野田3700	88-0221


**ライフライン**

施設名称	所在地	電話番号
中国電力(株)宇部営業所	宇部市相生町7-36	0120-613-277
N T T 西日本	山口市熊野町4-5	113 (電話故障受付)
水道局	新生一丁目	83-4111
山口合同ガス(株)小野田営業所	東沖	83-4495

**避難場所**

No.	施設名称	所在地	電話番号
①	本山小学校	松浜	88-0169
②★	本山公民館	大須恵	88-2001
③	本山コミュニティ体育館	大須恵	88-2001
④	赤崎小学校	松角	88-0139
⑤★	赤崎公民館	赤崎一丁目	88-0162
⑥	竜王中学校	松角	88-0198
⑦	山口東京理科大学	大学通一丁目	88-3500
⑧	商工センター	中央二丁目	84-4111
⑨	須恵小学校	南若山	84-5208
⑩	小野田中学校	丸河内	83-2576
⑪★	須恵公民館	中央四丁目	83-3360
⑫	須恵コミュニティ体育館	須恵一丁目	84-5156
⑬	小野田工業高等学校	中央二丁目	83-2153
⑭	中央福祉センター	千代町一丁目	83-2050
⑮	小野田小学校	中川	83-2066
⑯★	市民館	栄町	83-5700
⑰	市民体育館	中川五丁目	84-2430
⑱	山陽小野田市役所	日の出一丁目	82-1111

主に★印の避難所から開設します。



**凡例**

【急傾斜地の崩壊】  
(がけ崩れ)  
(箇所名 ○○(一)○○)  
土砂災害警戒区域 イエローゾーン  
(危険のおそれのある区域)  
土砂災害特別警戒区域 レッドゾーン  
(著しい危険のおそれのある区域)

【土石流】  
(箇所名 ○○(二)○○)  
土砂災害警戒区域 イエローゾーン  
(危険のおそれのある区域)  
土砂災害特別警戒区域 レッドゾーン  
(著しい危険のおそれのある区域)

【地すべり】  
(箇所名 ○○(三)○○)  
土砂災害警戒区域 イエローゾーン  
(危険のおそれのある区域)

● その他避難場所  
● 要配慮者利用施設  
消防署  
警察署・交番・駐在所  
病院  
避難路に適さない箇所  
主要な道路