

議案第12号

山都第L1004-49号
平成24年(2012年)1月30日

山陽小野田市都市計画審議会 会長 様

山陽小野田市長 白井博文

小野田都市計画道路及び山陽都市計画道路の変更について(諮問)

下記のとおり都市計画道路を変更することについて、都市計画法(昭和43年法律第100号)第21条第2項において準用する同法第19条第1項の規定により、貴会の意見を求めます。

記

小野田都市計画道路及び山陽都市計画道路の変更(山陽小野田市決定)

小野田都市計画道路中3・4・3旭町後潟線ほか12路線及び山陽都市計画道路中3・4・4峠山川線ほか9路線を次のように変更する。

山陽小野田都市計画道路

| 種別 | 名称 | | 位置 | | | | 区域 | 構造形式 | | | | 備考 |
|----|--------|---------|---------------------|---------------------|--------------------------|---------|-----|------|--------|--------------------------------|----------------------|----|
| | 番号 | 路線名 | 起点 | 終点 | 主な経過地 | 延長 | | 構造形式 | 車線の数 | 幅員 | 地表式の区間における鉄道等との交差の構造 | |
| | 3・4・3 | 旭町後潟線 | 山陽小野田市 大字東高泊字五ノ割 | 山陽小野田市 大字西高泊字黒葉山 | 山陽小野田市 大字東高泊 字中六ノ割 | 約3,460m | 地表式 | 2車線 | 16m | 幹線街路と平面交差2箇所 小野田湾岸線と立体交差1箇所 | | |
| | 3・5・6 | 本町小野田港線 | 山陽小野田市 住吉本町一丁目 | 山陽小野田市 高栄三丁目 | 山陽小野田市 平成町 | 約850m | 地表式 | 2車線 | 15m | JR小野田線と平面交差1箇所 幹線街路と平面交差3箇所 | | |
| | 3・5・9 | 桜町線 | 山陽小野田市 中川二丁目 | 山陽小野田市 中川六丁目 | 山陽小野田市 中川三丁目 | 約1,040m | 地表式 | 2車線 | 13m | 幹線街路と平面交差4箇所 | | |
| | 3・6・10 | 港長沢線 | 山陽小野田市 北竜王町 | 山陽小野田市 須恵二丁目 | 山陽小野田市 北竜王町 | 約500m | 地表式 | 2車線 | 11m | 幹線街路と平面交差4箇所 | | |
| | 3・6・11 | 江の尻汐止線 | 山陽小野田市 千代町一丁目 | 山陽小野田市 高栄二丁目 | 山陽小野田市 高栄二丁目 | 約710m | 地表式 | | 11m | JR小野田線と平面交差1箇所 | | |
| | 3・6・12 | 古開作中通線 | 山陽小野田市 千代町一丁目 | 山陽小野田市 北竜王町 | 山陽小野田市 中央一丁目 | 約1,710m | 地表式 | | 9m | | | |
| | 3・6・13 | 新開作中通線 | 山陽小野田市 平成町 | 山陽小野田市 中川四丁目 | 山陽小野田市 高栄二丁目 | 約1,350m | 地表式 | | 8m | JR小野田線と平面交差1箇所 | | |
| | 3・6・15 | 野来見線 | 山陽小野田市 北竜王町 | 山陽小野田市 須恵三丁目 | 山陽小野田市 北竜王町 | 約490m | 地表式 | | 8m | | | |
| | 3・6・17 | 本山線 | 山陽小野田市 小野田字小中原 | 山陽小野田市 大字小野田字赤崎 | 山陽小野田市 小野田字上浜河内 | 約3,750m | 地表式 | | 8m | | | |
| | 3・5・18 | 山手2号線 | 山陽小野田市 中央四丁目 | 山陽小野田市 須恵三丁目 | 山陽小野田市 須恵一丁目 | 約1,080m | 地表式 | 2車線 | 12m | 幹線街路と平面交差4箇所 | | |
| | 3・6・20 | 江の内線 | 山陽小野田市 掃山二丁目 | 山陽小野田市 大字千崎字江ノ内二 | 山陽小野田市 大字千崎字江ノ内三 | 約640m | 地表式 | 2車線 | 10.75m | 幹線街路と平面交差1箇所 | | |

幹線街路

| 幹線街路 | | 山陽小野田市 大字厚狭字峠 | 山陽小野田市 大字山川字下津 | 山陽小野田市 大字鴨庄字関田 | 約4,390m | 地表式 | 2車線 | 16m | JR美祿線と立体交差1箇所 JR山陽本線と立体交差1箇所 山陽新幹線と立体交差1箇所 幹線街路と平面交差9箇所 |
|--------|---------|--------------------|--------------------|-------------------|---------|-----|-----|-----|--|
| 3・4・25 | 峠山川線 | | | | 約620m | | | | |
| 幅員の内訳 | | 12.5m | | | 約380m | | | | |
| | | 14.5m | | | 約3,390m | | | | |
| | | 16m | | | | | | | |
| 3・4・28 | 大知田桜線 | 山陽小野田市 桜一丁目 | 山陽小野田市 桜二丁目 | 山陽小野田市 桜一丁目 | 約560m | 地表式 | 2車線 | 18m | 幹線街路と平面交差4箇所 |
| 3・4・29 | 大知田野中線 | 山陽小野田市 桜一丁目 | 山陽小野田市 大字郡字見ノ越 | 山陽小野田市 大字郡字五反田 | 約1,410m | 地表式 | 2車線 | 16m | 幹線街路と平面交差3箇所 逢坂大道畑線と立体交差1箇所 |
| 幅員の内訳 | | 16m | | | 約1,100m | | | | |
| | | 18m | | | 約310m | | | | |
| 3・4・30 | 大沖田下野田線 | 山陽小野田市 大字鴨庄字大沖田 | 山陽小野田市 大字山川字汐川 | 山陽小野田市 大字山川字東 | 約1,040m | 地表式 | 2車線 | 16m | 幹線街路と平面交差2箇所 |
| 3・4・31 | 上河原印行線 | 山陽小野田市 大字厚狭字上河原 | 山陽小野田市 大字鴨庄字印行 | 山陽小野田市 大字鴨庄字関田 | 約1,430m | 地表式 | 2車線 | 16m | 幹線街路と平面交差2箇所 |
| 3・4・32 | 殿町野中線 | 山陽小野田市 大字郡字東為政 | 山陽小野田市 大字郡字五反田 | 山陽小野田市 大字郡字樋ヶ原 | 約620m | 地表式 | 2車線 | 16m | JR山陽本線と立体交差1箇所 幹線街路と平面交差2箇所 |
| 3・4・34 | 沖代西系根線 | 山陽小野田市 大字埴生字沖代 | 山陽小野田市 大字埴生字西系根 | 山陽小野田市 大字埴生字植松 | 約1,990m | 地表式 | 2車線 | 17m | 大道畑西系根線と立体交差1箇所 幹線街路と平面交差1箇所 |
| 3・5・37 | 木ノ坪桜線 | 山陽小野田市 桜一丁目 | 山陽小野田市 桜二丁目 | 山陽小野田市 桜一丁目 | 約660m | 地表式 | 2車線 | 14m | 幹線街路と平面交差3箇所 |
| 3・5・38 | 木ノ坪線 | 山陽小野田市 桜二丁目 | 山陽小野田市 桜二丁目 | 山陽小野田市 桜二丁目 | 約200m | 地表式 | 2車線 | 12m | 幹線街路と平面交差2箇所 |

| | | | | | | | | | | | |
|----------|-------|-------|-----------------|-----------------|-------------------|---------|-----|---|----|--------------------------------|------------|
| 区画 街路 | 7・7・1 | 山手1号線 | 山陽小野田市 中川二丁目 | 山陽小野田市 中央三丁目 | 山陽小野田市 千代町一丁目 | 約1,120m | 地表式 | — | 6m | JR小野田線と立体交差1箇所 幹線街路と平面交差3箇所 | |
| | 7・7・2 | 山手3号線 | 山陽小野田市 須恵三丁目 | 山陽小野田市 赤崎四丁目 | 山陽小野田市 小野田字瀧の下 | 約640m | 地表式 | — | 6m | JR小野田線と平面交差1箇所 幹線街路と平面交差2箇所 | |
| 特殊 街路 | 8・7・2 | 桜川通線 | 山陽小野田市 桜二丁目 | 山陽小野田市 桜二丁目 | 山陽小野田市 桜二丁目 | 約470m | 地表式 | — | 5m | 幹線街路と平面交差3箇所 | 自転車歩行者専用道路 |

「区域及び構造は計画図表示のとおり」

理由:

都市計画区域の変更に伴い、都市計画道路の名称を変更しようとするものです。
また、市町村合併による行政区域名の変更、住居表示の実施及び位置の表示方法の変更に伴い、位置表示を変更しようとするものです。

小野田都市計画道路及び山陽都市計画道路の変更(山陽小野田市決定)新旧対照表

【旧：小野田都市計画道路、新：山陽小野田都市計画道路】

| 種別 | 名称 | | 位置 | | | | 区域 | 構造形式 | | | | 備考 |
|----|--------|---------|----------------------|----------------------|----------------------|---------------------|---------|------|------|------|--------------------------------|----|
| | 番号 | 路線名 | 起 | 終 | 点 | 点 | | 延長 | 構造形式 | 車線の数 | 幅員 | |
| 旧 | 3・4・3 | 旭町後潟線 | 小野田市 大字東高泊字五ノ割 | 小野田市 大字西高泊字黒葉山 | 山陽小野田市 大字東高泊字五ノ割 | 山陽小野田市 大字東高泊字黒葉山 | 約3,460m | 地表式 | 2車線 | 16m | 幹線街路と平面交差2箇所 小野田湾岸線と立体交差1箇所 | |
| 新 | 3・4・3 | 旭町後潟線 | 山陽小野田市 大字東高泊字五ノ割 | 山陽小野田市 大字西高泊字黒葉山 | 山陽小野田市 大字東高泊字五ノ割 | 山陽小野田市 大字東高泊字黒葉山 | 約3,460m | 地表式 | 2車線 | 16m | 幹線街路と平面交差2箇所 小野田湾岸線と立体交差1箇所 | |
| 旧 | 3・5・6 | 本町小野田港線 | 小野田市 住吉本町一丁目 | 小野田市 高栄三丁目 | 小野田市 高栄三丁目 | 小野田市 平成町 | 約850m | 地表式 | 2車線 | 15m | JR小野田線と平面交差1箇所 幹線街路と平面交差3箇所 | |
| 新 | 3・5・6 | 本町小野田港線 | 山陽小野田市 住吉本町一丁目 | 山陽小野田市 高栄三丁目 | 山陽小野田市 高栄三丁目 | 山陽小野田市 平成町 | 約850m | 地表式 | 2車線 | 15m | JR小野田線と平面交差1箇所 幹線街路と平面交差3箇所 | |
| 旧 | 3・5・9 | 桜町線 | 小野田市 中川二丁目 | 小野田市 中川六丁目 | 小野田市 中川六丁目 | 小野田市 中川三丁目 | 約1,040m | 地表式 | 2車線 | 13m | 幹線街路と平面交差4箇所 | |
| 新 | 3・5・9 | 桜町線 | 山陽小野田市 中川二丁目 | 山陽小野田市 中川六丁目 | 山陽小野田市 中川六丁目 | 山陽小野田市 中川三丁目 | 約1,040m | 地表式 | 2車線 | 13m | 幹線街路と平面交差4箇所 | |
| 旧 | 3・6・10 | 港長沢線 | 小野田市 北竜王町 | 小野田市 須恵二丁目 | 小野田市 須恵二丁目 | 小野田市 北竜王町 | 約500m | 地表式 | 2車線 | 11m | 幹線街路と平面交差4箇所 | |
| 新 | 3・6・10 | 港長沢線 | 山陽小野田市 北竜王町 | 山陽小野田市 須恵二丁目 | 山陽小野田市 須恵二丁目 | 山陽小野田市 北竜王町 | 約500m | 地表式 | 2車線 | 11m | 幹線街路と平面交差4箇所 | |
| 旧 | 3・6・11 | 江の尻汐止線 | 小野田市 大字小野田字小野田四ノ割 | 小野田市 大字小野田四ノ割 | 小野田市 大字小野田四ノ割 | 高砂町 | 約710m | 地表式 | | 11m | 国鉄小野田線と平面交差1箇所 | |
| 新 | 3・6・11 | 江の尻汐止線 | 山陽小野田市 千代町一丁目 | 山陽小野田市 高栄二丁目 | 山陽小野田市 高栄二丁目 | 山陽小野田市 高栄二丁目 | 約710m | 地表式 | | 11m | JR小野田線と平面交差1箇所 | |
| 旧 | 3・6・12 | 古開作中通線 | 小野田市 大字小野田字小野田四ノ割 | 小野田市 大字小野田字古開作五ノ割 | 小野田市 大字小野田字古開作五ノ割 | 東公園通り | 約1,710m | 地表式 | | 9m | | |
| 新 | 3・6・12 | 古開作中通線 | 山陽小野田市 千代町一丁目 | 山陽小野田市 北竜王町 | 山陽小野田市 北竜王町 | 山陽小野田市 中央一丁目 | 約1,710m | 地表式 | | 9m | | |

幹線街路

| | | | | | | | | | | |
|---|--------|--------|---------------------|-------------------------|------------------|---------|-----|-----|--------|--------------------------------|
| 旧 | 3・6・13 | 新開作中通線 | 小野田市大字小野田字小野田二の割 | 小野田市大字小野田字小野田七の割 | 高砂町 | 約1,350m | 地表式 | | 8m | 国鉄小野田線と平面交差1箇所 |
| 新 | 3・6・13 | 新開作中通線 | 山陽小野田市平成町 | 山陽小野田市中央四丁目 | 山陽小野田市高菜二丁目 | 約1,350m | 地表式 | | 8m | JR小野田線と平面交差1箇所 |
| 旧 | 3・6・15 | 野来見線 | 小野田市大字小野田字古開作五の割 | 小野田市大字小野田字古開作五の割 | 竜王町 | 約490m | 地表式 | | 8m | |
| 新 | 3・6・15 | 野来見線 | 山陽小野田市北竜王町 | 山陽小野田市須恵三丁目 | 山陽小野田市北竜王町 | 約490m | 地表式 | | 8m | |
| 旧 | 3・6・17 | 本山線 | 小野田市大字小野田字小中原 | 小野田市大字小野田字赤崎 | 本山 | 約3,750m | 地表式 | | 8m | |
| 新 | 3・6・17 | 本山線 | 山陽小野田市小野田字小中原 | 山陽小野田市大字小野田字赤崎 | 山陽小野田市大字小野田字上浜河内 | 約3,750m | 地表式 | | 8m | |
| 旧 | 3・5・18 | 山手2号線 | 小野田市中央四丁目 | 小野田市須恵三丁目 | 小野田市須恵一丁目 | 約1,080m | 地表式 | 2車線 | 12m | 幹線街路と平面交差4箇所 |
| 新 | 3・5・18 | 山手2号線 | 山陽小野田市中央四丁目 | 山陽小野田市須恵三丁目 | 山陽小野田市須恵一丁目 | 約1,080m | 地表式 | 2車線 | 12m | 幹線街路と平面交差4箇所 |
| 旧 | 3・6・20 | 江の内線 | 小野田市掃山二丁目 | 小野田市大字千崎字江ノ内二 | 小野田市大字千崎字江ノ内三 | 約640m | 地表式 | 2車線 | 10.75m | 幹線街路と平面交差1箇所 |
| 新 | 3・6・20 | 江の内線 | 山陽小野田市掃山二丁目 | 山陽小野田市千崎字江ノ内二 | 山陽小野田市千崎字江ノ内三 | 約640m | 地表式 | 2車線 | 10.75m | 幹線街路と平面交差1箇所 |
| 旧 | 7・7・1 | 山手1号線 | 小野田市中川二丁目6692の5番地 | 小野田市大字小野田字三の若山5177の1番地 | 小野田市千代町一丁目 | 約1,120m | 地表式 | — | 6m | JR小野田線と立体交差1箇所 幹線街路と平面交差3箇所 |
| 新 | 7・7・1 | 山手1号線 | 山陽小野田市中川二丁目 | 山陽小野田市中央三丁目 | 山陽小野田市千代町一丁目 | 約1,120m | 地表式 | — | 6m | JR小野田線と立体交差1箇所 幹線街路と平面交差3箇所 |
| 旧 | 7・7・2 | 山手3号線 | 小野田市大字小野田字濱ふち5294番地 | 小野田市大字小野田字七の西の浜4693の2番地 | 小野田市大字小野田字灌の下 | 約640m | 地表式 | — | 6m | JR小野田線と平面交差1箇所 幹線街路と平面交差2箇所 |
| 新 | 7・7・2 | 山手3号線 | 山陽小野田市須恵三丁目 | 山陽小野田市赤崎四丁目 | 山陽小野田市大字小野田字灌の下 | 約640m | 地表式 | — | 6m | JR小野田線と平面交差1箇所 幹線街路と平面交差2箇所 |

幹線街路

区画街路


【旧：山陽都市計画道路、新：山陽小野田都市計画道路】

| 種別 | 名称 | | 位置 | | | 区域 | 構造形式 | | | | 備考 | |
|----|--------|-------|--------------|---------------|---------------|---------|------|------|------|--|----|----------------------|
| | 番号 | 路線名 | 起点 | 終点 | 主な經過地 | | 延長 | 構造形式 | 車線の数 | 幅員 | | 地表式の区間における鉄道等との交差の構造 |
| 旧 | 3・4・4 | 峠山川線 | 山陽町大字厚狭字峠 | 山陽町大字山川字下津 | 山陽町大字鴨庄字関田 | 約4,390m | 地表式 | 2車線 | 16m | JR美祿線と立体交差1箇所 JR山陽本線と立体交差1箇所 山陽新幹線と立体交差1箇所 幹線街路と平面交差9箇所 | | |
| | | | | | | | | | | | | 約620m |
| | | | | | | | | | | | | 約380m |
| 新 | 3・4・25 | 峠山川線 | 山陽小野田市大字厚狭字峠 | 山陽小野田市大字山川字下津 | 山陽小野田市大字鴨庄字関田 | 約4,390m | 地表式 | 2車線 | 16m | JR美祿線と立体交差1箇所 JR山陽本線と立体交差1箇所 山陽新幹線と立体交差1箇所 幹線街路と平面交差9箇所 | | |
| | | | | | | | | | | | | 約620m |
| | | | | | | | | | | | | 約380m |
| 旧 | 3・4・7 | 大知田桜線 | 山陽町大字山川字大知田 | 山陽町大字山川字櫻 | 山陽町大字郡字迫 | 約560m | 地表式 | 2車線 | 18m | 幹線街路と平面交差4箇所 | | |
| | | | | | | | | | | | | 約3,390m |
| 新 | 3・4・28 | 大知田桜線 | 山陽小野田市字大知田 | 山陽小野田市字櫻二丁目 | 山陽小野田市字櫻一丁目 | 約560m | 地表式 | 2車線 | 18m | 幹線街路と平面交差4箇所 | | |
| | | | | | | | | | | | | 約3,390m |

| | | | | | | | | | | |
|---|--------|---------|--------------------|--------------------|-------------------|------------------|-----|-----|-----|---------------------------------|
| 旧 | 3・4・8 | 大知田野中線 | 山陽町大字山川 字大知田 | 山陽町大字郡 字見ノ越 | 山陽町大字郡 字五反田 | 約1,410m | 地表式 | 2車線 | 16m | 幹線街路と平面交差3箇所 逢坂大道畑線と立体交差1箇所 |
| | 幅員の内訳 | | 16m 18m | | | 約1,100m 約310m | | | | |
| 新 | 3・4・29 | 大知田野中線 | 山陽小野田市 桜一丁目 | 山陽小野田市 大字郡字見ノ越 | 山陽小野田市 大字郡字五反田 | 約1,410m | 地表式 | 2車線 | 16m | 幹線街路と平面交差3箇所 逢坂大道畑線と立体交差1箇所 |
| | 幅員の内訳 | | 16m 18m | | | 約1,100m 約310m | | | | |
| 旧 | 3・4・9 | 大沖田下野田線 | 山陽町大字鴨庄 字大沖田 | 山陽町大字山川 字汐川 | 山陽町大字山川 | 約1,040m | 地表式 | 2車線 | 16m | 幹線街路と平面交差2箇所 |
| 新 | 3・4・30 | 大沖田下野田線 | 山陽小野田市 大字鴨庄字大沖田 | 山陽小野田市 大字山川字汐川 | 山陽小野田市 大字山川字東 | 約1,040m | 地表式 | 2車線 | 16m | 幹線街路と平面交差2箇所 |
| 旧 | 3・4・10 | 上河原印行線 | 山陽町大字厚狭 字上河原 | 山陽町大字鴨庄 字印行 | 山陽町大字鴨庄 字関田 | 約1,430m | 地表式 | 2車線 | 16m | 幹線街路と平面交差2箇所 |
| 新 | 3・4・31 | 上河原印行線 | 山陽小野田市 大字厚狭字上河原 | 山陽小野田市 大字鴨庄字印行 | 山陽小野田市 大字鴨庄字関田 | 約1,430m | 地表式 | 2車線 | 16m | 幹線街路と平面交差2箇所 |
| 旧 | 3・4・11 | 殿町野中線 | 山陽町大字郡 字東為政 | 山陽町大字郡 字五反田 | 山陽町大字郡 字樋ヶ原 | 約620m | 地表式 | 2車線 | 16m | JR山陽本線と立体交差1箇所 幹線街路と平面交差2箇所 |
| 新 | 3・4・32 | 殿町野中線 | 山陽小野田市 大字郡字東為政 | 山陽小野田市 大字郡字五反田 | 山陽小野田市 大字郡字樋ヶ原 | 約620m | 地表式 | 2車線 | 16m | JR山陽本線と立体交差1箇所 幹線街路と平面交差2箇所 |
| 旧 | 3・4・13 | 沖代西系根線 | 山陽町大字殖生 字沖代 | 山陽町大字殖生 字西系根 | 山陽町大字殖生 字植松 | 約1,990m | 地表式 | 2車線 | 17m | 大道畑西系根線と立体交差1箇所 幹線街路と平面交差1箇所 |
| 新 | 3・4・34 | 沖代西系根線 | 山陽小野田市 大字殖生字沖代 | 山陽小野田市 大字殖生字西系根 | 山陽小野田市 大字殖生字植松 | 約1,990m | 地表式 | 2車線 | 17m | 大道畑西系根線と立体交差1箇所 幹線街路と平面交差1箇所 |
| 旧 | 3・5・16 | 木ノ坪桜線 | 山陽町大字山川 字木ノ坪 | 山陽町大字山川 字櫻 | 山陽町大字山川 字八反田 | 約660m | 地表式 | 2車線 | 14m | 幹線街路と平面交差3箇所 |
| 新 | 3・5・37 | 木ノ坪桜線 | 山陽小野田市 桜一丁目 | 山陽小野田市 桜二丁目 | 山陽小野田市 桜一丁目 | 約660m | 地表式 | 2車線 | 14m | 幹線街路と平面交差3箇所 |

幹線街路

| | | | | | | | | | | | | |
|------|---|--------|------|-----------------|-----------------|-----------------|-------|-----|-----|-----|--------------|------------|
| 幹線街路 | 旧 | 3・5・17 | 木ノ坪線 | 山陽町大字山川 字木ノ坪 | 山陽町大字山川 字木ノ坪 | 山陽町大字山川 字木ノ坪 | 約200m | 地表式 | 2車線 | 12m | 幹線街路と平面交差2箇所 | |
| 街路 | 新 | 3・5・38 | 木ノ坪線 | 山陽町大字山川 字木ノ坪 | 山陽町大字山川 字木ノ坪 | 山陽町大字山川 字木ノ坪 | 約200m | 地表式 | 2車線 | 12m | 幹線街路と平面交差2箇所 | |
| 特殊街路 | 旧 | 8・7・1 | 桜川通線 | 山陽町大字山川 字櫻 | 山陽町大字山川 字櫻 | 山陽町大字山川 字櫻 | 約470m | 地表式 | — | 5m | 幹線街路と平面交差3箇所 | 自転車歩行者専用道路 |
| 街路 | 新 | 8・7・2 | 桜川通線 | 山陽町大字山川 字櫻 | 山陽町大字山川 字櫻 | 山陽町大字山川 字櫻 | 約470m | 地表式 | — | 5m | 幹線街路と平面交差3箇所 | 自転車歩行者専用道路 |



議案第13号

山都第L1004-50号
平成24年(2012年)1月30日

山陽小野田市都市計画審議会 会長 様

山陽小野田市長 白井博文

小野田市都市計画駐車場の変更について(諮問)

下記のとおり都市計画駐車場を変更することについて、都市計画法(昭和43年法律第100号)第21条第2項において準用する同法第19条第1項の規定により、貴会の意見を求めます。

記

小野田市都市計画駐車場の変更(山陽小野田市決定)

小野田都市計画駐車場1 小野田駅北自転車駐車を次のように変更する。

山陽小野田都市計画駐車場

| 番号 | 名称 | | 位置 | 面積 | 構造 | 備 | 考 |
|----|-------------|---|-------------|-------|----------|--------------------|---|
| | 駐車場 | 名 | | | | | |
| 1 | 小野田駅北自転車駐車場 | | 山陽小野田市掃山一丁目 | 約830㎡ | 平面式・地上1層 | 駐車台数410台 出入口2ヶ所 | |

「区域は計画図表示のとおり」

理由

都市計画区域の変更に伴い、都市計画駐車場の名称を変更しようとするものです。
また、市町村合併による行政区域名の変更及び住居表示の変更に伴い、位置表示を変更しようとするものです。

小野田都市計画駐車場の変更（山陽小野田市決定）新旧対照表

【旧】

| 番号 | 名称 | | 位置 | 面積 | 構造 | 備 | 考 |
|----|-------------|---|----------------|-------|----------|--------------------|---|
| | 駐車場 | 名 | | | | | |
| 1 | 小野田駅北自転車駐車場 | | 小野田市大字東高泊字中1の割 | 約830㎡ | 平面式・地上1層 | 駐車台数410台 出入口2ヶ所 | |

【新】

| 番号 | 名称 | | 位置 | 面積 | 構造 | 備 | 考 |
|----|-------------|---|-------------|-------|----------|--------------------|---|
| | 駐車場 | 名 | | | | | |
| 1 | 小野田駅北自転車駐車場 | | 山陽小野田市掃山一丁目 | 約830㎡ | 平面式・地上1層 | 駐車台数410台 出入口2ヶ所 | |

議案第14号

山都第L1004-51号
平成24年(2012年)1月30日

山陽小野田市都市計画審議会 会長 様

山陽小野田市長 白井博文

小野田都市計画公園及び山陽都市計画公園の変更について(諮問)

下記のとおり都市計画公園を変更することについて、都市計画法(昭和43年法律第100号)第21条第2項において準用する同法第19条第1項の規定により、貴会の意見を求めます。

記

小野田都市計画公園及び山陽都市計画公園の変更(山陽小野田市決定)

小野田都市計画公園中2・2・1日の出児童公園ほか30公園及び山陽都市計画公園中2・2・1常盤公園ほか10公園を次のように変更する。

山陽小野田都市計画公園

| 種別 | 名称 | | 位置 | 面積 | 備考 |
|------------------|--------|---------|---------------------------|---------|---------------------------------------|
| | 番号 | 公園名 | | | |
| 街 区 公 園 | 2・2・1 | 日の出公園 | 山陽小野田市日の出三丁目 | 約0.44ha | |
| | 2・2・2 | 高千帆公園 | 山陽小野田市日の出三丁目 | 約0.30ha | |
| | 2・2・3 | 旭町公園 | 山陽小野田市大字東高泊字二の小洲賀及び字一の貝殻塚 | 約0.36ha | |
| | 2・2・4 | 目出公園 | 山陽小野田市大字小野田字目出の三及び字向山 | 約0.47ha | |
| | 2・2・5 | 桜町公園 | 山陽小野田市市川四丁目 | 約0.25ha | スベリ台、ブランコ、シーソー、砂場、水飲、便所、ベンチ、広場、植栽等 |
| | 2・2・6 | 千代町公園 | 山陽小野田市市千代町一丁目 | 約0.56ha | |
| | 2・2・7 | 丸河内公園 | 山陽小野田市大字丸河内字若山 | 約0.38ha | |
| | 2・2・8 | 港町公園 | 山陽小野田市港町 | 約0.67ha | |
| | 2・2・9 | 野来見公園 | 山陽小野田市大字小野田字浜ぶち | 約0.22ha | |
| | 2・2・10 | 西の浜公園 | 山陽小野田市赤崎二丁目 | 約0.35ha | |
| | 2・2・11 | 笹尾公園 | 山陽小野田市大字小野田字司田ノ木及び字須田ノ木 | 約0.38ha | 広場、遊戯施設、植栽 |
| | 2・2・12 | 上の台公園 | 山陽小野田市大字小野田字上の台 | 約0.33ha | |
| | 2・2・13 | 大浜公園 | 山陽小野田市大字小野田字上若松及び字神田 | 約0.29ha | |
| | 2・2・14 | 大須恵公園 | 山陽小野田市大字小野田字巻の大泊 | 約0.65ha | |
| | 2・2・15 | ひばりが丘公園 | 山陽小野田市柿の木坂一丁目 | 約0.29ha | ジャンダルジム、すべり台、鉄棒 |
| | 2・2・16 | 西の浜2号公園 | 山陽小野田市赤崎一丁目 | 約0.45ha | すべり台、ブランコ、シーソー、山型雲梯、砂場、鉄棒、水のみ場、便所、その他 |

| 街 区 公 園 | | | |
|---------|-----------|-----------------------|--|
| 2・2・17 | えびす公園 | 山陽小野田市須恵三丁目 | 約0.23ha すべり台、ブランコ、シート、ジャングルジム、砂場、水のみ場、鉄棒、便所、その他 |
| 2・2・18 | 掃山公園 | 山陽小野田市掃山二丁目 | 約0.26ha 植栽、ブランコ、すべり台 |
| 2・2・19 | 松浜1号公園 | 山陽小野田市大字小野田字式の介永 | 約0.26ha 植栽、ブランコ、すべり台 |
| 2・2・20 | 松浜2号公園 | 山陽小野田市大字小野田字巻の後地潟 | 約0.30ha 植栽、広場、すべり台 |
| 2・2・21 | 叶松公園 | 山陽小野田市市叶松二丁目 | 約0.56ha ブランコ、シーソー、滑り台、水飲、便所、パニーゴラ、砂場、植樹等 |
| 2・3・22 | 有帆公園 | 山陽小野田市市新有帆町 | 約1.20ha 体育館、遊戯施設、広場、植栽 |
| 2・2・23 | 且公園 | 山陽小野田市市大字小野田字二反田二 | 約0.27ha 広場、遊戯施設、植栽 |
| 2・2・24 | 高千帆ふれあい公園 | 山陽小野田市市大字西高泊字平原 | 約0.80ha 遊戯施設、広場、植栽 |
| 2・2・25 | 浜田公園 | 山陽小野田市市大字有帆字六の濱田 | 約0.28ha 遊戯施設、広場、植栽 |
| 2・2・26 | 西高泊公園 | 山陽小野田市市大字西高泊字童王田及び字城出 | 約0.61ha 広場、便所、園路、植栽、駐車場 |
| 2・2・27 | 常盤公園 | 山陽小野田市市大字厚狭字上河原 | 約0.13ha 門柱、便所、水飲場、照明、外柵、縁石、植栽、遊器具 |
| 2・2・28 | 殿町公園 | 山陽小野田市市大字郡字上郡 | 約0.29ha 少年野球場、便所、水飲場、照明、外柵、門柱、縁石、植栽、遊器具 |
| 2・2・29 | 寝太郎公園 | 山陽小野田市市大字鴨庄字焼田 | 約0.18ha 門柱、便所、水飲場、照明、少年野球場、外柵、縁石、植栽、遊器具 |
| 2・2・30 | 厚陽公園 | 山陽小野田市市大字郡字下ノ濱 | 約0.10ha 門柱、便所、外柵、縁石、遊器具、その他 |
| 2・2・31 | 浜崎公園 | 山陽小野田市市大字埴生字濱崎 | 約0.16ha 門柱、便所、外柵、縁石、遊器具、その他 |
| 2・2・32 | 厚陽団地公園 | 山陽小野田市市大字郡字柳 | 約0.17ha 門柱、便所、外柵、縁石、遊器具、その他 |
| 2・2・33 | 西善寺公園 | 山陽小野田市市大字厚狭字西善寺 | 約0.15ha 門柱、外柵、排水、遊器具、植栽、その他 |

| | | | | | |
|------|--------|---------|--|---------|---------------------------------|
| 街区公園 | 2・2・34 | 緑ヶ原公園 | 山陽小野田市大字厚狭字東ノ原 | 約0.15ha | 門柱、外柵、排水、遊器具、植栽、その他 |
| | 2・2・35 | 西側公園 | 山陽小野田市大字埴生字西ヶ浴 | 約0.12ha | 門柱、外柵、排水、遊器具、便所、植栽、水飲み場、その他 |
| | 2・2・36 | 大沖田公園 | 山陽小野田市大字鴨庄字大沖田 | 約0.11ha | 広場、遊戯施設、植栽、休憩所、水飲場、便所 |
| 近隣公園 | 3・3・1 | 杵築公園 | 山陽小野田市大字有帆字土取、字原下、字殿原、字蔵後、字真土、字大久保、字松角 | 約2.23ha | |
| | 3・3・2 | 本山岬公園 | 山陽小野田市大字小野田字赤崎 | 約3.50ha | |
| 地区公園 | 4・4・1 | 若山公園 | 山陽小野田市大字小野田 字若山の三、字一の小野田及び字小屋尾 | 約4.58ha | |
| | 4・3・2 | 小野田中央公園 | 山陽小野田市須恵一丁目 | 約3.8ha | 広場、テニスコート、体育館、ジョギングコース、植栽 |
| | 4・4・3 | 縄地ヶ鼻公園 | 山陽小野田市大字西高泊字縄地、字東縄地、字西縄地及び字菅の西開作 | 約4.6ha | 広場、四阿、便所、駐車場、園路、植栽、展望台、管理棟 |
| | 4・4・4 | 糸根公園 | 山陽小野田市大字埴生字赤子寝及び字前場 | 約5.6ha | 園路、テニスコート、運動広場、クワガ場、休憩所、便所、駐車場他 |
| | | | | | |

「区域は計画図表示のとおり」

理由

都市計画区域の変更に伴い、都市計画公園の名称を変更しようとするものです。
また、都市公園法施行令及び施行規則の一部改正に伴い公園種別を変更するとともに、市町村合併による行政区域名の変更、住居表示の実施及び位置の表示方法の変更に伴い、位置の表示を変更しようとするものです。

小野田都市計画公園及び山陽都市計画公園の変更（山陽小野田市決定）新旧対照表
 【旧：小野田都市計画公園、新：山陽小野田都市計画公園】

| 新旧 | 種別 | 名称 | | 位置 | 面積 | 備考 |
|----|------|-------|---------|-------------------------------|---------|------------------------------------|
| | | 番号 | 公園名 | | | |
| 旧 | 児童公園 | 2・2・1 | 日の出児童公園 | 小野田市大字東高泊字一の下木屋沖中川地内 | 約0.44ha | |
| 新 | 街区公園 | 2・2・1 | 日の出公園 | 山陽小野田市日の出三丁目 | 約0.44ha | |
| 旧 | 児童公園 | 2・2・2 | 高千帆児童公園 | 小野田市大字東高泊字東一の割地内 | 約0.30ha | |
| 新 | 街区公園 | 2・2・2 | 高千帆公園 | 山陽小野田市日の出三丁目 | 約0.30ha | |
| 旧 | 児童公園 | 2・2・3 | 旭町児童公園 | 小野田市大字東高泊字二の小洲賀の一部及び字一の貝殻塚の一部 | 約0.36ha | |
| 新 | 街区公園 | 2・2・3 | 旭町公園 | 山陽小野田市大字東高泊字二の小洲賀及び字一の貝殻塚 | 約0.36ha | |
| 旧 | 児童公園 | 2・2・4 | 日出児童公園 | 小野田市大字小野田字目出の三の一部及び字向山の一部 | 約0.47ha | |
| 新 | 街区公園 | 2・2・4 | 日出公園 | 山陽小野田市大字小野田字目出の三及び字向山 | 約0.47ha | |
| 旧 | 児童公園 | 2・2・5 | 桜町児童公園 | 小野田市大字小野田字七の割地内 | 約0.25ha | スベリ台、ブランコ、シーソー、砂場、水飲、便所、ベンチ、広場、植栽等 |
| 新 | 街区公園 | 2・2・5 | 桜町公園 | 山陽小野田市市川四丁目 | 約0.25ha | スベリ台、ブランコ、シーソー、砂場、水飲、便所、ベンチ、広場、植栽等 |
| 旧 | 児童公園 | 2・2・6 | 千代町児童公園 | 小野田市大字小野田字小野田四の割 | 約0.56ha | |
| 新 | 街区公園 | 2・2・6 | 千代町公園 | 山陽小野田市千代町一丁目 | 約0.56ha | |
| 旧 | 児童公園 | 2・2・7 | 丸河内児童公園 | 小野田市大字丸河内地内 | 約0.38ha | |
| 新 | 街区公園 | 2・2・7 | 丸河内公園 | 山陽小野田市大字丸河内字若山 | 約0.38ha | |
| 旧 | 児童公園 | 2・2・8 | 港町児童公園 | 小野田市大字小野田字古開作十二の割地内 | 約0.67ha | |
| 新 | 街区公園 | 2・2・8 | 港町公園 | 山陽小野田市港町 | 約0.67ha | |

| | | | | | | |
|---|------|--------|-----------|------------------------------|---------|---|
| 旧 | 児童公園 | 2・2・9 | 野来見児童公園 | 小野田市大字小野田字浜ぶち地内 | 約0.22ha | |
| 新 | 街区公園 | 2・2・9 | 野来見公園 | 山陽小野田市大字小野田字浜ぶち | 約0.22ha | |
| 旧 | 児童公園 | 2・2・10 | 西の浜児童公園 | 小野田市大字小野田字二の浜の一部 及び三の浜の一部 | 約0.35ha | |
| 新 | 街区公園 | 2・2・10 | 西の浜公園 | 山陽小野田市赤崎二丁目 | 約0.35ha | |
| 旧 | 児童公園 | 2・2・11 | 笹尾児童公園 | 小野田市大字小野田字司田ノ木及び字須田ノ木 | 約0.38ha | 広場、遊戯施設、植栽 |
| 新 | 街区公園 | 2・2・11 | 笹尾公園 | 山陽小野田市大字小野田字司田ノ木及び字須田ノ木 | 約0.38ha | 広場、遊戯施設、植栽 |
| 旧 | 児童公園 | 2・2・12 | 上の台児童公園 | 小野田市大字小野田字上の台地内 | 約0.33ha | |
| 新 | 街区公園 | 2・2・12 | 上の台公園 | 山陽小野田市大字小野田字上の台 | 約0.33ha | |
| 旧 | 児童公園 | 2・2・13 | 大浜児童公園 | 小野田市大字小野田字上若松の一部及び 字神田の一部 | 約0.29ha | |
| 新 | 街区公園 | 2・2・13 | 大浜公園 | 山陽小野田市大字小野田字上若松及び字神田 | 約0.29ha | |
| 旧 | 児童公園 | 2・2・14 | 大須恵児童公園 | 小野田市大字小野田字巻の大泊地内 | 約0.65ha | |
| 新 | 街区公園 | 2・2・14 | 大須恵公園 | 山陽小野田市大字小野田字巻の大泊 | 約0.65ha | |
| 旧 | 児童公園 | 2・2・15 | ひばりが丘児童公園 | 小野田市大字西高泊466番地 | 約0.29ha | ジャングルジム、すべり台、鉄棒 |
| 新 | 街区公園 | 2・2・15 | ひばりが丘公園 | 山陽小野田市柿の木坂一丁目 | 約0.29ha | ジャングルジム、すべり台、鉄棒 |
| 旧 | 児童公園 | 2・2・16 | 西の浜2号児童公園 | 小野田市大字小野田字新沖7515番地の一部 | 約0.45ha | すべり台、ブランコ、シーソー、山型雲梯、砂 場、鉄棒、水のみみ場、便所、その他 |
| 新 | 街区公園 | 2・2・16 | 西の浜2号公園 | 山陽小野田市赤崎一丁目 | 約0.45ha | すべり台、ブランコ、シーソー、山型雲梯、砂 場、鉄棒、水のみみ場、便所、その他 |
| 旧 | 児童公園 | 2・2・17 | えびす児童公園 | 小野田市大字小野田字四の割地内 | 約0.23ha | すべり台、ブランコ、シーソー、ジャングルジム、 砂場、水のみみ場、鉄棒、便所、その他 |
| 新 | 街区公園 | 2・2・17 | えびす公園 | 山陽小野田市須恵三丁目 | 約0.23ha | すべり台、ブランコ、シーソー、ジャングルジム、 砂場、水のみみ場、鉄棒、便所、その他 |
| 旧 | 児童公園 | 2・2・18 | 掃山児童公園 | 小野田市大字東高泊字高山西尾 | 約0.26ha | 植栽、ブランコ、すべり台 |
| 新 | 街区公園 | 2・2・18 | 掃山公園 | 山陽小野田市掃山二丁目 | 約0.26ha | 植栽、ブランコ、すべり台 |

| | | | | | | |
|---|------|--------|-------------|--|---------|---------------------------------|
| 旧 | 児童公園 | 2・2・19 | 松浜1号児童公園 | 小野田市大字小野田字二の介永 | 約0.26ha | 植栽、ブランコ、すべり台 |
| 新 | 街区公園 | 2・2・19 | 松浜1号公園 | 山陽小野田市大字小野田字武の介永 | 約0.26ha | 植栽、ブランコ、すべり台 |
| 旧 | 児童公園 | 2・2・20 | 松浜2号児童公園 | 小野田市大字小野田字一の後地潟 | 約0.30ha | 広場、植栽、ブランコ |
| 新 | 街区公園 | 2・2・20 | 松浜2号公園 | 山陽小野田市大字小野田字巻の後地潟 | 約0.30ha | 植栽、広場、ブランコ |
| 旧 | 児童公園 | 2・2・21 | 叶松児童公園 | 小野田市大字小野田字叶松332-27の一部 | 約0.56ha | ブランコ、シーソー、滑り台、水飲、便所、パーゴラ、砂場、植樹等 |
| 新 | 街区公園 | 2・2・21 | 叶松公園 | 山陽小野田市叶松二丁目 | 約0.56ha | ブランコ、シーソー、滑り台、水飲、便所、パーゴラ、砂場、植樹等 |
| 旧 | 街区公園 | 2・3・22 | 有帆公園 | 山陽小野田市新有帆町 | 約1.20ha | 体育館、遊戯施設、広場、植栽 |
| 新 | 街区公園 | 2・3・22 | 有帆公園 | 山陽小野田市新有帆町 | 約1.20ha | 体育館、遊戯施設、広場、植栽 |
| 旧 | 児童公園 | 2・2・23 | 旦児童公園 | 小野田市大字小野田字二反田二 | 約0.27ha | 広場、遊戯施設、植栽 |
| 新 | 街区公園 | 2・2・23 | 旦公園 | 山陽小野田市大字小野田字二反田二 | 約0.27ha | 広場、遊戯施設、植栽 |
| 旧 | 児童公園 | 2・2・24 | 高千帆ふれあい児童公園 | 小野田市大字西高泊字平原 | 約0.80ha | 遊戯施設、広場、植栽 |
| 新 | 街区公園 | 2・2・24 | 高千帆ふれあい公園 | 山陽小野田市大字西高泊字平原 | 約0.80ha | 遊戯施設、広場、植栽 |
| 旧 | 児童公園 | 2・2・25 | 浜田児童公園 | 小野田市大字有帆字六の濱田 | 約0.28ha | 遊戯施設、広場、植栽 |
| 新 | 街区公園 | 2・2・25 | 浜田公園 | 山陽小野田市大字有帆字六の濱田 | 約0.28ha | 遊戯施設、広場、植栽 |
| 旧 | 街区公園 | 2・2・26 | 西高泊公園 | 小野田市大字西高泊字竜王田及び字城出 | 約0.61ha | 広場、便所、園路、植栽、駐車場 |
| 新 | 街区公園 | 2・2・26 | 西高泊公園 | 山陽小野田市大字西高泊字竜王田及び字城出 | 約0.61ha | 広場、便所、園路、植栽、駐車場 |
| 旧 | 近隣公園 | 3・3・1 | 杵築公園 | 小野田市大字有帆地内 | 約2.23ha | |
| 新 | 近隣公園 | 3・3・1 | 杵築公園 | 山陽小野田市大字有帆字土取、字原下、字殿原、字蔵後、字真土、字大久保、字松角 | 約2.23ha | |
| 旧 | 近隣公園 | 3・3・2 | 本山岬公園 | 小野田市大字小野田字赤崎 | 約3.50ha | |
| 新 | 近隣公園 | 3・3・2 | 本山岬公園 | 山陽小野田市大字小野田字赤崎 | 約3.50ha | |

| | | | | | | |
|---|------|-------|---------|--------------------------------------|---------|----------------------------|
| 旧 | 地区公園 | 4・4・1 | 若山公園 | 小野田市大字小野田字若山の三の一部、字一の小野田の一部及び小屋尾の一部 | 約4.58ha | |
| 新 | 地区公園 | 4・4・1 | 若山公園 | 山陽小野田市大字小野田字若山の三、字一の小野田及び小屋尾 | 約4.58ha | |
| 旧 | 地区公園 | 4・3・2 | 小野田中央公園 | 小野田市大字小野田字古開作十二の割、字古開作十三の割及び字古開作十四の割 | 約3.8ha | 広場、テニスコート、体育館、ジョギングコース、植栽 |
| 新 | 地区公園 | 4・3・2 | 小野田中央公園 | 山陽小野田市須恵一丁目 | 約3.8ha | 広場、テニスコート、体育館、ジョギングコース、植栽 |
| 旧 | 地区公園 | 4・4・3 | 縄地ヶ鼻公園 | 小野田市大字西高泊字縄地、字東縄地、字西縄地及び字巻の西開作 | 約4.6ha | 広場、四阿、便所、駐車場、園路、植栽、展望台、管理棟 |
| 新 | 地区公園 | 4・4・3 | 縄地ヶ鼻公園 | 山陽小野田市大字西高泊字縄地、字東縄地、字西縄地及び字巻の西開作 | 約4.6ha | 広場、四阿、便所、駐車場、園路、植栽、展望台、管理棟 |

【旧：山陽都市計画公園、新：山陽小野田都市計画公園】

| 旧 新 | 種別 | 名称 | | 位置 | 面積 | 備考 |
|--------|------|--------|-------|----------------|---------|---------------------------------|
| | | 番号 | 公園名 | | | |
| 旧 | 児童公園 | 2・2・1 | 常盤公園 | 山陽町大字厚狭字上河原 | 約0.13ha | 門柱、便所、水飲場、照明、外柵、縁石、植栽、遊器具 |
| 新 | 街区公園 | 2・2・27 | 常盤公園 | 山陽小野田市大字厚狭字上河原 | 約0.13ha | 門柱、便所、水飲場、照明、外柵、縁石、植栽、遊器具 |
| 旧 | 児童公園 | 2・2・2 | 殿町公園 | 山陽町大字郡字上郡 | 約0.29ha | 少年野球場、便所、水飲場、照明、外柵、門柱、植栽、遊器具 |
| 新 | 街区公園 | 2・2・28 | 殿町公園 | 山陽小野田市大字郡字上郡 | 約0.29ha | 少年野球場、便所、水飲場、照明、外柵、門柱、植栽、遊器具 |
| 旧 | 児童公園 | 2・2・3 | 寝太郎公園 | 山陽町大字鴨庄字焼田 | 約0.18ha | 門柱、便所、水飲場、照明、少年野球場、外柵、縁石、植栽、遊器具 |
| 新 | 街区公園 | 2・2・29 | 寝太郎公園 | 山陽小野田市大字鴨庄字焼田 | 約0.18ha | 門柱、便所、水飲場、照明、少年野球場、外柵、縁石、植栽、遊器具 |

| | | | | | | |
|---|------|--------|--------|----------------|---------|-----------------------------|
| 旧 | 児童公園 | 2・2・4 | 厚陽公園 | 山陽町大字郡字下ノ濱 | 約0.10ha | 門柱、便所、外柵、縁石、遊器具、その他 |
| 新 | 街区公園 | 2・2・30 | 厚陽公園 | 山陽小野田市大字郡字下ノ濱 | 約0.10ha | 門柱、便所、外柵、縁石、遊器具、その他 |
| 旧 | 児童公園 | 2・2・5 | 浜崎公園 | 山陽町大字埴生字濱崎 | 約0.16ha | 門柱、便所、外柵、縁石、遊器具、その他 |
| 新 | 街区公園 | 2・2・31 | 浜崎公園 | 山陽小野田市大字埴生字濱崎 | 約0.16ha | 門柱、便所、外柵、縁石、遊器具、その他 |
| 旧 | 児童公園 | 2・2・6 | 厚陽団地公園 | 山陽町大字郡字柳 | 約0.17ha | 門柱、便所、外柵、縁石、遊器具、その他 |
| 新 | 街区公園 | 2・2・32 | 厚陽団地公園 | 山陽小野田市大字郡字柳 | 約0.17ha | 門柱、便所、外柵、縁石、遊器具、その他 |
| 旧 | 児童公園 | 2・2・7 | 西善寺公園 | 山陽町大字厚狭字西善寺 | 約0.15ha | 門柱、外柵、排水、遊器具、植栽、その他 |
| 新 | 街区公園 | 2・2・33 | 西善寺公園 | 山陽小野田市大字厚狭字西善寺 | 約0.15ha | 門柱、外柵、排水、遊器具、植栽、その他 |
| 旧 | 児童公園 | 2・2・8 | 緑ヶ原公園 | 山陽町大字厚狭字東ノ原 | 約0.15ha | 門柱、外柵、排水、遊器具、植栽、その他 |
| 新 | 街区公園 | 2・2・34 | 緑ヶ原公園 | 山陽小野田市大字厚狭字東ノ原 | 約0.15ha | 門柱、外柵、排水、遊器具、植栽、その他 |
| 旧 | 児童公園 | 2・2・9 | 西側公園 | 山陽町大字埴生字西ヶ浴 | 約0.12ha | 門柱、外柵、排水、遊器具、便所、植栽、水飲み場、その他 |
| 新 | 街区公園 | 2・2・35 | 西側公園 | 山陽小野田市大字埴生字西ヶ浴 | 約0.12ha | 門柱、外柵、排水、遊器具、便所、植栽、水飲み場、その他 |
| 旧 | 児童公園 | 2・2・10 | 大沖田公園 | 山陽町大字鴨庄字大沖田 | 約0.11ha | 広場、遊戯施設、植栽、休憩所、水飲み場、便所 |
| 新 | 街区公園 | 2・2・36 | 大沖田公園 | 山陽小野田市大字鴨庄字大沖田 | 約0.11ha | 広場、遊戯施設、植栽、休憩所、水飲み場、便所 |

| | | | | | | |
|---|------|-------|------|---------------------|--------|---------------------------------|
| 旧 | 地区公園 | 4・4・1 | 糸根公園 | 山陽小野田市大字植生字赤子寝及び字前場 | 約5.6ha | 園路、テニスコート、休憩所、便所、運動広場、加ッパ場、駐車場他 |
| 新 | 地区公園 | 4・4・4 | 糸根公園 | 山陽小野田市大字植生字赤子寝及び字前場 | 約5.6ha | 園路、テニスコート、休憩所、便所、運動広場、加ッパ場、駐車場他 |

議案第15号

山都第L1004-52号
平成24年(2012年)1月30日

山陽小野田都市計画審議会 会長 様

山陽小野田市長 白井博文

小野田都市計画緑地の変更について(諮問)

下記のとおり都市計画緑地を変更することについて、都市計画法(昭和43年法律第100号)第21条第2項において準用する同法第19条第1項の規定により、貴会の意見を求めます。

記

小野田都市計画緑地の変更(山陽小野田市決定)

小野田都市計画緑地中 2 東沖緑地ほか 1 緑地を次のように変更する。

山陽小野田都市計画緑地

| 番号 | 名 称 | | 位 置 | 面 積 | 備 考 |
|----|------|---|----------------|---------|-----|
| | 緑 地 | 名 | | | |
| 2 | 東沖緑地 | | 山陽小野田市大字小野田字末広 | 約 6.1ha | |
| 3 | 新沖緑地 | | 山陽小野田市新沖一丁目 | 約 2.5ha | |

「区域は計画図表示のとおり」

理由

都市計画区域の変更に伴い、都市計画緑地の名称を変更しようとするものです。
また、市町村合併による行政区域名の変更及び住居表示の実施に伴う位置表示の変更、並びに、計画書記載方法の変更に伴う備考の表示を変更しようとするものです。


小野田都市計画緑地の変更（山陽小野田市決定）新旧対照表

【旧】

| 番号 | 名称 | | 位置 | 面積 | 備 | 考 |
|----|------|---|--------------|---------|---|---|
| | 緑地 | 名 | | | | |
| 2 | 東沖緑地 | | 小野田市大字小野田字末広 | 約 6.1ha | 園路、植栽、芝広場、あずまや、シエルト ター、パーゴラ、駐車場、テニスコート | |
| 3 | 新沖緑地 | | 小野田市大字小野田字新沖 | 約 2.5ha | 緩衝緑地 | |

【新】

| 番号 | 名称 | | 位置 | 面積 | 備 | 考 |
|----|------|---|----------------|---------|---|---|
| | 緑地 | 名 | | | | |
| 2 | 東沖緑地 | | 山陽小野田市大字小野田字末広 | 約 6.1ha | | |
| 3 | 新沖緑地 | | 山陽小野田市新沖一丁目 | 約 2.5ha | | |



議案第16号

山都第L1004-53号
平成24年(2012年)1月30日

山陽小野田市都市計画審議会 会長 様

山陽小野田市長 白 井 博 文

小野田都市計画下水道及び山陽都市計画下水道の変更について(諮問)

下記のとおり都市計画下水道を変更することについて、都市計画法(昭和43年法律第100号)第21条第2項において準用する同法第19条第1項の規定により、貴会の意見を求めます。

記

小野田都市計画下水道及び山陽都市計画下水道の変更(山陽小野田市決定)

小野田都市計画下水道山陽小野田市公共下水道及び山陽都市計画下水道山陽小野田市公共下水道を次のように変更する。

山陽小野田都市計画下水道

1. 下水道の名称 山陽小野田市公共下水道

2. 排水区域

「排水区域は総括図表示のとおり。ただし、排水区域は、概ねの区域を表示するものであり、「農業振興地域の整備に関する法律」第8条第1項に基づき定めた農業振興地域整備計画における「農用地区域」は含まない。」

(備考)

| | | | |
|-------------|------|----------|------------------|
| 面積 約2,309ha | 合流 | 約49ha | 小野田処理区 |
| | 分流汚水 | 約2,260ha | うち小野田処理区約1,723ha |
| | | | 〃 山陽処理区 約 537ha |
| | 分流雨水 | 約2,260ha | うち小野田処理区約1,723ha |
| | | | 〃 山陽処理区 約 537ha |

3. 下水管渠

| 内訳 | 位置 | | 備考 |
|----------|-----------------|-----------------|----|
| | 起点 | 終点 | |
| 北部3号汚水幹線 | 山陽小野田市高栄三丁目 | 山陽小野田市中川五丁目 | |
| 北部6号汚水幹線 | 山陽小野田市大字小野田字末広 | 山陽小野田市高栄三丁目 | |
| 放流渠 | 山陽小野田市大字小野田二の割沖 | 山陽小野田市大字小野田字末広 | |
| 放流管渠 | 山陽小野田市大字郡字一ノ唐樋口 | 山陽小野田市大字郡字一ノ唐樋口 | |

4. その他の施設

| 内訳 | 位置 | 備考 |
|-------------|------------------------|-----------------------|
| 小野田水処理センター | 山陽小野田市大字小野田字末広 | 約24,000m ² |
| 竜王汚水中継ポンプ場 | 山陽小野田市北竜王町 | 約 530m ² |
| 高千帆汚水中継ポンプ場 | 山陽小野田市大字東高泊字二の小洲賀 | 約 1,600m ² |
| 若沖雨水排水ポンプ場 | 山陽小野田市大字小野田字末広 | 約 2,000m ² |
| 若沖調整池 | 山陽小野田市高栄三丁目 | 約63,000m ² |
| | 山陽小野田市中川六丁目 | |
| 山陽水処理センター | 山陽小野田市大字郡字二ノ川東及び字一ノ唐樋口 | 約23,800m ² |
| 厚狭汚水中継ポンプ場 | 山陽小野田市大字山川字一丁目 | 約 620m ² |

「区域は計画図表示のとおり」

理由

都市計画区域の変更に伴い、都市計画下水道の名称を変更しようとするものです。

小野田都市計画下水道及び山陽都市計画下水道の変更(山陽小野田市決定) 新旧対照表

1. 下水道の名称

| 内訳 | 旧 | | 新 | | 備考 |
|--------|-------------|-------------|-------------|-------------|----|
| | 小野田都市計画 | 山陽都市計画 | 山陽小野田市都市計画 | 山陽小野田市公共下水道 | |
| 下水道の名称 | 山陽小野田市公共下水道 | 山陽小野田市公共下水道 | 山陽小野田市公共下水道 | 山陽小野田市公共下水道 | |

2. 排水区域


| 名称 | 旧 | | 新 | | 備考 |
|-----------------|--|---|--|------------|----|
| | 小野田都市計画 | 山陽都市計画 | 山陽小野田市都市計画 | 山陽小野田市都市計画 | |
| 山陽小野田市 公共下水道 | 面積 約1,772ha 合流 約 49ha 分流汚水 約1,723ha 分流雨水 約1,723ha | 面積 (内訳) 約537ha 分流汚水 約537ha 分流雨水 約537ha | 面積 (内訳) 約2,309ha 合流 約 49ha 分流汚水 約2,260ha 分流雨水 約2,260ha | | |

3. 下水管渠

| 内訳 | 旧 | | 新 | | 備考 |
|----------|---|--|------------|--|----|
| | 小野田都市計画 | 山陽都市計画 | 山陽小野田市都市計画 | 山陽小野田市都市計画 | |
| 北部3号汚水幹線 | 起点：山陽小野田市高栄三丁目 終点：山陽小野田市中川五丁目 | — | — | 起点：山陽小野田市高栄三丁目 終点：山陽小野田市中川五丁目 | |
| 北部6号汚水幹線 | 起点：山陽小野田市大字小野田字末広 終点：山陽小野田市高栄三丁目 | — | — | 起点：山陽小野田市大字小野田字末広 終点：山陽小野田市高栄三丁目 | |
| 放流渠 | 起点：山陽小野田市 大字小野田字小野田二の割沖 終点：山陽小野田市大字小野田字末広 | — | — | 起点：山陽小野田市 大字小野田字小野田二の割沖 終点：山陽小野田市大字小野田字末広 | |
| 放流管渠 | — | 起点：山陽小野田市 大字郡字一ノ唐樋口 終点：山陽小野田市 大字郡字一ノ唐樋口 | — | 起点：山陽小野田市 大字郡字一ノ唐樋口 終点：山陽小野田市 大字郡字一ノ唐樋口 | |

4. その他施設

| 内訳 | 旧 | | 新 | | 備考 |
|-------|---|--|---|---|----|
| | 小野田都市計画 | 山陽都市計画 | 山陽小野田都市計画 | | |
| 処理施設 | 名称：小野田水処理センター 位置：山陽小野田市 大字小野田字末広 面積：約24,000m ² | — | 名称：小野田水処理センター 位置：山陽小野田市 大字小野田字末広 面積：約24,000m ² | 名称：小野田水処理センター 位置：山陽小野田市 大字小野田字末広 面積：約24,000m ² | |
| | — | 名称：山陽水処理センター 位置：山陽小野田市 大字二ノ川東及び字一ノ唐樋口 面積：23,800m ² | 名称：山陽水処理センター 位置：山陽小野田市 大字二ノ川東及び字一ノ唐樋口 面積：23,800m ² | 名称：山陽水処理センター 位置：山陽小野田市 大字二ノ川東及び字一ノ唐樋口 面積：23,800m ² | |
| ポンプ施設 | 名称：竜王汚水中継ポンプ場 位置：山陽小野田市 北竜王町 面積：約530m ² | — | 名称：竜王汚水中継ポンプ場 位置：山陽小野田市 北竜王町 面積：約530m ² | 名称：竜王汚水中継ポンプ場 位置：山陽小野田市 北竜王町 面積：約530m ² | |
| | 名称：高千帆汚水中継ポンプ場 位置：山陽小野田市 大字東高泊 字二の小洲賀 面積：約1,600m ² | — | 名称：高千帆汚水中継ポンプ場 位置：山陽小野田市 大字東高泊 字二の小洲賀 面積：約1,600m ² | 名称：高千帆汚水中継ポンプ場 位置：山陽小野田市 大字東高泊 字二の小洲賀 面積：約1,600m ² | |
| | 名称：若沖雨水排水ポンプ場 位置：山陽小野田市 大字小野田字末広 面積：約2,000m ² | — | 名称：若沖雨水排水ポンプ場 位置：山陽小野田市 大字小野田字末広 面積：約2,000m ² | 名称：若沖雨水排水ポンプ場 位置：山陽小野田市 大字小野田字末広 面積：約2,000m ² | |
| | — | 名称：厚狭汚水中継ポンプ場 位置：山陽小野田市 大字山川字一丁目 面積：約620m ² | 名称：厚狭汚水中継ポンプ場 位置：山陽小野田市 大字山川字一丁目 面積：約620m ² | 名称：厚狭汚水中継ポンプ場 位置：山陽小野田市 大字山川字一丁目 面積：約620m ² | |
| 貯留施設 | 名称：若沖調整池 位置：山陽小野田市 高栄三丁目 山陽小野田市 中川六丁目 面積：約63,000m ² | — | 名称：若沖調整池 位置：山陽小野田市 高栄三丁目 山陽小野田市 中川六丁目 面積：約63,000m ² | 名称：若沖調整池 位置：山陽小野田市 高栄三丁目 山陽小野田市 中川六丁目 面積：約63,000m ² | |



議案第17号

山都第L1004-54号
平成24年(2012年)1月30日

山陽小野田都市計画審議会 会長 様

山陽小野田市長 白井博文

小野田都市計画汚物処理場の変更について(諮問)

下記のとおり都市計画汚物処理場を変更することについて、都市計画法(昭和43年法律第100号)第21条第2項において準用する同法第19条第1項の規定により、貴会の意見を求めます。

記

小野田都市計画汚物処理場の変更(山陽小野田市決定)

小野田都市計画汚物処理場 1 小野田・楠清掃施設組合し尿処理場を次のように変更する。
 山陽小野田都市計画汚物処理場

| 名 番号 | 称 | | 位 置 | 面 積 | 備 考 |
|---------|---------------------|----------------|-----------------------|--------|--------|
| | 汚物処理場名 | 汚物処理場名 | | | |
| 1 | 山陽小野田市 小野田浄化センター | 山陽小野田市大字小野田字末広 | 約12,000m ² | | |

「区域は計画図表示のとおり」

理由

都市計画区域の変更に伴い、都市計画汚物処理場の名称を変更しようとするものです。
 また、市町村合併による行政区域名の変更に伴う位置表示の変更、並びに計画記載方法の変更に伴う面積の表示と備考の表示を変更しようとするものです。

小野田都市計画汚物処理場の変更（山陽小野田市決定）新旧対照表

【旧】

| 番号 | 名称 | | 位置 | 面積 | 備考 |
|----|------------------|--------------|--------|--------|----|
| | 汚物処理場名 | 汚物処理場名 | | | |
| 1 | 小野田・楠清掃施設組合し尿処理場 | 小野田市大字小野田字末広 | 約1.2ha | 70kl/日 | |

【新】

| 番号 | 名称 | | 位置 | 面積 | 備考 |
|----|-----------------|----------------|-----------------------|----|----|
| | 汚物処理場名 | 汚物処理場名 | | | |
| 1 | 山陽小野田市小野田浄化センター | 山陽小野田市大字小野田字末広 | 約12,000m ² | | |

議案第18号

山都第L1004-55号
平成24年(2012年)1月30日

山陽小野田市都市計画審議会 会長 様

山陽小野田市長 白井博文

小野田市都市計画ごみ焼却場及び山陽都市計画ごみ焼却場の変更について(諮問)

下記のとおり都市計画ごみ焼却場を変更することについて、都市計画法(昭和43年法律第100号)第21条第2項において準用する同法第19条第1項の規定により、貴会の意見を求めます。

記

小野田市都市計画ごみ焼却場及び山陽都市計画ごみ焼却場の変更(山陽小野田市決定)

小野田都市計画ごみ焼却場1 小野田市ごみ処理センター、山陽都市計画ごみ焼却場1 山陽町清掃工場を次のように変更する。

山陽小野田都市計画ごみ焼却場

| 名 | | 称 | 位 置 | 面 積 | 備 考 |
|----|----------------|---------------------|-----------------------|-----|-----|
| 番号 | ごみ焼却場名 | | | | |
| 1 | 山陽小野田市環境衛生センター | 山陽小野田市大字小野田字未広 | 約16,000m ² | | |
| 2 | 山陽小野田市清掃工場 | 山陽小野田市大字埴生字嶽、下嶽、二の嶽 | 約15,000m ² | | |

「区域は計画図表示のとおり」

理由

都市計画区域の変更に伴い、都市計画ごみ焼却場の名称を変更しようとするものです。
また、市町村合併による行政区域名の変更に伴う位置表示の変更、並びに計画書記載方法の変更に伴う面積の表示と備考の表示を変更しようとするものです。


小野田都市計画ごみ焼却場及び山陽都市計画ごみ焼却場の変更（山陽小野田市決定）新旧対照表

【旧】

| 番号 | 名称 | | 位置 | 面積 | 備考 |
|----|--------------|--|-------------------------|--------|--------------------------|
| | ごみ焼却場名 | | | | |
| 1 | 小野田市ごみ処理センター | | 小野田市大字小野田字末広 | 約1.6ha | ごみ焼却施設 処理能力40t/16H×2基 |
| 1 | 山陽町清掃工場 | | 厚狭郡山陽町大字埴生字嶽、下嶽、 二の嶽 | 約1.5ha | 機械化バッチ燃焼式 (公称能力30t/日) |

【新】

| 番号 | 名称 | | 位置 | 面積 | 備考 |
|----|----------------|--|-------------------------|-----------------------|----|
| | ごみ焼却場名 | | | | |
| 1 | 山陽小野田市環境衛生センター | | 山陽小野田市大字小野田字末広 | 約16,000m ² | |
| 2 | 山陽小野田市清掃工場 | | 山陽小野田市大字埴生字嶽、 下嶽、二の嶽 | 約15,000m ² | |



議案第19号

山都第L1004-56号
平成24年(2012年)1月30日

山陽小野田市都市計画審議会 会長 様

山陽小野田市長 白井博文

小野田都市計画市場の変更について(諮問)

下記のとおり都市計画市場を変更することについて、都市計画法(昭和43年法律第100号)第21条第2項において準用する同法第19条第1項の規定により、貴会の意見を求めます。

記

小野田都市計画市場の変更(山陽小野田市決定)

小野田都市計画市場 1 小野田市地方卸売市場を次のように変更する。

山陽小野田都市計画市場

| 名 番号 | 称 | | 位 置 | 面 積 | 備 考 |
|---------|--------------|---|-----------------|----------------------|--------|
| | 市 場 | 名 | | | |
| 1 | 山陽小野田市地方卸売市場 | | 山陽小野田市大字西高泊字西大塚 | 約9,000m ² | |

「区域は計画図表示のとおり」

理由

都市計画区域の変更に伴い、都市計画市場の名称を変更しようとするものです。
また、市町村合併による行政区域名の変更に伴う位置表示の変更、並びに計画書記載方法の変更に伴う面積の表示と備考の表示を変更しようとするものです。


小野田都市計画市場の変更（山陽小野田市決定）新旧対照表

【旧】

| 番号 | 名称 | | 位置 | 面積 | 備考 |
|----|------------|--|---------------|--------|---------------------------|
| | 市場名 | | | | |
| 1 | 小野田市地方卸売市場 | | 小野田市大字西高泊字西大塚 | 約0.9ha | 取扱数量 1日40t 年間12000t |

【新】

| 番号 | 名称 | | 位置 | 面積 | 備考 |
|----|--------------|--|-----------------|----------------------|----|
| | 市場名 | | | | |
| 1 | 山陽小野田市地方卸売市場 | | 山陽小野田市大字西高泊字西大塚 | 約9,000m ² | |



議案第20号

山都第L1004-57号
平成24年(2012年)1月30日

山陽小野田市都市計画審議会 会長 様

山陽小野田市長 白井博文

山陽都市計画火葬場の変更について(諮問)

下記のとおり都市計画火葬場を変更することについて、都市計画法(昭和43年法律第100号)第21条第2項において準用する同法第19条第1項の規定により、貴会の意見を求めます。

記

山陽都市計画火葬場の変更(山陽小野田市決定)

山陽都市計画火葬場中1厚狭郡共立斎場組合火葬場を次のように変更する。

山陽小野田都市計画火葬場

| 名 番号 | 称 | | 位 置 | 面 積 | 備 考 |
|---------|-------------|----------------|--------|----------------------|--------|
| | 火 葬 場 | 名 | | | |
| 1 | 山陽小野田市山陽斎場 | 山陽小野田市大字厚狭字鈴ヶ森 | | 約3,000m ² | |

「区域は計画図表示のとおり」

理由

都市計画区域の変更に伴い、都市計画火葬場の名称を変更しようとするものです。
また、市町村合併による行政区域名の変更に伴う位置表示の変更、並びに計画書記載方法の変更に伴う面積の表示と備考の表示を変更しようとするものです。

山陽都市計画火葬場の変更（山陽小野田市決定）新旧対照表

【旧】

| 番号 | 名称 | | 位置 | 面積 | 備考 |
|----|--------------|--|----------------|--------|-------|
| | 火葬場名 | | | | |
| 1 | 厚狭郡共立斎場組合火葬場 | | 厚狭郡山陽町大字厚狭字鈴ヶ森 | 約0.3ha | 火葬炉3基 |

【新】

| 番号 | 名称 | | 位置 | 面積 | 備考 |
|----|------------|--|----------------|----------------------|----|
| | 火葬場名 | | | | |
| 1 | 山陽小野田市山陽斎場 | | 山陽小野田市大字厚狭字鈴ヶ森 | 約3,000m ² | |

議案第21号

山都第L1004-58号
平成24年(2012年)1月30日

山陽小野田都市計画審議会 会長 様

山陽小野田市長 白井博文

小野田都市計画土地区画整理事業及び
山陽都市計画土地区画整理事業の変更について(諮問)

下記のとおり都市計画土地区画整理事業を変更することについて、都市計画法(昭和43年法律第100号)第21条第2項において準用する同法第19条第1項の規定により、貴会の意見を求めます。

記

小野田都市計画土地区画整理事業及び
山陽都市計画土地区画整理事業の変更(山陽小野田市決定)

小野田都市計画土地区画整理事業小野田駅前土地区画整理事業及び山陽都市計画土地区画整理事業厚狭駅南部地区土地区画整理事業を次のように変更する。

山陽小野田都市計画土地区画整理事業

| | | |
|----|---------------|--|
| 名称 | 小野田駅前土地区画整理事業 | |
| 面積 | 約18.7ha | |

厚狭駅南部地区土地区画整理事業

| | | |
|---------|-----------------|--------------|
| 名称 | 厚狭駅南部地区土地区画整理事業 | |
| 面積 | 約21.0ha | |
| 公共施設の配置 | 種別 | 名称 |
| | 幹線街路 | 3・4・27大知田下津線 |
| | 〃 | 3・4・28大知田桜線 |
| | 〃 | 3・4・29大知田野中線 |
| | 〃 | 3・5・37木ノ坪桜線 |
| | 〃 | 3・5・38木ノ坪線 |
| | 特殊街路 | 8・7・2桜川通線 |

備考

これらについては、別に都市計画において定めるとおりとす。

上記街路のほか、交通の円滑化と土地利用の増進を図るため、幅員12m、9m、8m、6mの区画道路を整備する。

区域内2ヶ所に街区公園を、また、駅前広場に隣接した位置に緑地にそれぞれ配置することにより、地区住民の住環境の向上を図る。

その他の公共施設
公共下水道区域に編入し、整備を行う。

宅地の整備
土地利用については、用途地域の変更により、地区内に住居地域、商業地域、準工業地域を指定するので、これに整合するように全面整地をするとともに、街区の適正な配置により、宅地の利用増進を図る。

「施行区域は計画図表示のとおり」

理由

都市計画区域の変更に伴い、都市計画土地区画整理事業の名称を変更しようとするものです。
また、計画書記載方法の変更に伴い、面積及び公共施設の配置の欄の表示方法を変更しようとするものです。

小野田都市計画土地区画整理事業及び山陽都市計画土地区画整理事業の変更（山陽小野田市決定）新旧対照表

【旧】

| | | | | | | |
|---|---|-----------------|-------------|-----|-----|------------------------------|
| 名称 | | 小野田駅前土地区画整理事業 | | | | |
| 面積 | | 約56,620坪 | | | | |
| 名称 | | 厚狭駅南部地区土地区画整理事業 | | | | |
| 面積 | | 約21.0ha | | | | |
| 公共施設の配置 | 種別 | 名称 | 幅員m | 延長m | 備考 | |
| | | 幹線街路 | 3・4・6大知田下津線 | 22 | 102 | 駅前広場約9,300m ² を含む |
| | | 〃 | 3・4・7大知田桜線 | 18 | 560 | |
| | | 〃 | 3・4・8大知田野中線 | 18 | 120 | |
| | | 〃 | 3・5・16木ノ坪桜線 | 14 | 660 | |
| | | 〃 | 3・5・17木ノ坪線 | 12 | 200 | |
| | 特殊街路 | 8・7・1桜川通線 | 5 | 470 | | |
| 上記街路のほか、交通の円滑化と土地利用の増進を図るため、幅員12m、9m、8m、6mの区画道路を整備する。 | | | | | | |
| 公園及び緑地 | 区域内2ヶ所に街区公園を、また、駅前広場に隣接した位置に緑地をそれぞれ配置することにより、地区住民の住環境の向上を図る。 | | | | | |
| その他の公共施設 | 公共下水道区域に編入し、整備を行う。 | | | | | |
| 宅地の整備 | 土地利用については、用途地域の変更により、地区内に住居地域、商業地域、準工業地域を指定するので、これに整合するように全面整地をするとともに、街区の適正な配置により、宅地の利用増進を図る。 | | | | | |

【新】

| | |
|----|---------------|
| 名称 | 小野田駅前土地区画整理事業 |
| 面積 | 約18.7ha |

| | | | |
|----------|--|--------------|--------------------------------|
| 名称 | 厚狭駅南部地区土地区画整理事業 | | |
| 面積 | 約21.0ha | | |
| 公共施設の配置 | 種別 | 名称 | 備考 |
| | 幹線街路 | 3・4・27大知田下津線 | これらについては、別に都市計画において定めるとおとりとする。 |
| | 〃 | 3・4・28大知田桜線 | |
| | 〃 | 3・4・29大知田野中線 | |
| | 〃 | 3・5・37木ノ坪桜線 | |
| | 〃 | 3・5・38木ノ坪線 | |
| | 特殊街路 | 8・7・2桜川通線 | |
| 公園及び緑地 | 上記街路のほか、交通の円滑化と土地利用の増進を図るため、幅員12m、9m、8m、6mの区画道路を整備する。 | | |
| その他の公共施設 | 区域内2ヶ所に街区公園を、また、駅前広場に隣接した位置に緑地をそれぞれ配置することにより、地区住民の住環境の向上を図る。 | | |
| 宅地の整備 | 公共下水道区域に編入し、整備を行う。 土地利用については、用途地域の変更により、地区内に住居地域、商業地域、準工業地域を指定するので、これに整合するよう全面整地をするとともに、街区の適正な配置により、宅地の利用増進を図る。 | | |

議案第22号

山都第L1004-59号
平成24年(2012年)1月30日

山陽小野田市都市計画審議会 会長 様

山陽小野田市長 白 井 博 文

小野田都市計画地区計画の変更について(諮問)

下記のとおり都市計画地区計画を変更することについて、都市計画法(昭和43年法律第100号)第21条第2項において準用する同法第19条第1項の規定により、貴会の意見を求めます。

記

小野田都市計画地区計画の変更(山陽小野田市決定)

小野田都市計画船越地区地区計画ほか1地区を次のように変更する。

山陽小野田都市計画地区計画

| 種 | 類 | 位 | 置 | 面 | 積 |
|---------------|---|---|---|---------|---|
| 船越地区地区計画 | | 山陽小野田市大字西高泊 字長迫、字木床ヶ迫、字彼岸田、字刈手ヶ浴及び字西ヶ浜 | | 約3.8ha | |
| 小野田・楠企業団地地区計画 | | 山陽小野田市大字高畑地内 | | 約21.7ha | |

「区域は計画図表示のとおり」

理由

都市計画区域の変更に伴い、都市計画地区計画の名称を変更しようとするものです。
また、小野田市と山陽町が合併して山陽小野田市になったことによる住居表示の変更および位置の表示方法の変更に伴い、位置表示を変更しようとするものです。

小野田都市計画地区計画の変更（山陽小野田市決定）新旧対照表

| 種類 | 旧 | | 新 | | 備考 |
|---------------|-----------|----------|-------------|-------------|----|
| | 小野田都市計画区域 | 山陽都市計画区域 | 山陽小野田都市計画区域 | 山陽小野田都市計画区域 | |
| 船越地区地区計画 | 約3.8ha | — | 約3.8ha | | |
| 小野田・楠企業団地地区計画 | 約21.7ha | — | 約21.7ha | | |